

Czarnków, dnia 1 kwietnia 2026 r.

IGK.6220.1.6.2026

## DECYZJA

### o środowiskowych uwarunkowaniach

Na podstawie art. 71 ust. 1 i ust. 2 pkt 2), art. 75 ust.1 pkt 4) oraz art. 84 i art. 85 ust. 1, ust. 2 pkt 2 ustawy z dnia 3 października 2008 r. o udostępnianiu informacji o środowisku i jego ochronie, udziale społeczeństwa w ochronie środowiska oraz ocenach oddziaływania na środowisko (Dz. U. z 2024 r. poz. 1112 ze zm.), a także § 3 ust. 1 pkt 88 lit. c rozporządzenia Rady Ministrów z dnia 10 września 2019 roku w sprawie przedsięwzięć mogących znacząco oddziaływać na środowisko (j.t. Dz.U. z 2019 roku, poz. 1839 ze zm.) oraz art. 104 ustawy z dnia 14 czerwca 1960 roku – Kodeks postępowania administracyjnego (Dz. U. z 2025 roku poz. 1691) po rozpatrzeniu wniosku nr IGK.6220.1.2026 z dnia 23.01.2026 r. (data wpływu do tut. Urzędu: 28.01.2026 r.):

**P. Wiesława Wiśniewskiego**

Pełnomocnik: P. Dawid Kubiak

- w sprawie wydania decyzji o środowiskowych uwarunkowaniach dla przedsięwzięcia polegającego na wylesieniu w celu zmiany sposobu użytkowania na działce o numerze ewid. 673/1 obręb Jędrzejewo, gmina Czarnków,
- uwzględnieniu uwarunkowań zawartych w art. 63 ust. 1 ustawy z dnia 3 października 2008 r. o udostępnianiu informacji o środowisku i jego ochronie, udziale społeczeństwa w ochronie środowiska oraz ocenach oddziaływania na środowisko (Dz. U. z 2024 r. poz. 1112 ze zm.) oraz stanowisk organów współdziałających, dalej ustawa ooś,

## ORZEKAM

brak potrzeby przeprowadzenia oceny oddziaływania na środowisko dla przedsięwzięcia polegającego na wylesieniu w celu zmiany sposobu użytkowania na działce o numerze ewid. 673/1 obręb Jędrzejewo, gmina Czarnków.

### Należy spełnić następujące warunki i wymagania:

1. Wylesienie przeprowadzić na powierzchni maksymalnie 0,15 ha.
2. Wycinkę drzew i krzewów przeprowadzić od 1 września do końca lutego.
3. Przeprowadzić nasadzenia drzew, minimalizujące straty przyrodnicze związane z ich wycinką w stosunku 1:1 za każde wycięte drzewo o obwodzie powyżej 20 cm oraz przeprowadzić nasadzenia krzewów na powierzchni nie mniejszej niż powierzchnia rzutu koron usuwanych drzew o obwodzie do 20 cm włącznie i powierzchni krzewów przeznaczonych do wycinki. Alternatywnie dopuszcza się przeprowadzenie nasadzeń drzew w zamian za usuwane samosiejki drzew obwodach do 20 cm włącznie i krzewy w stosunku: 1 posadzone drzewo w zamian za 50 m<sup>2</sup> łącznej powierzchni samosiejek drzew i krzewów przeznaczonych do wycinki; do nasadzeń nie wykorzystywać roślin gatunków obcych.

4. Do nasadzeń zastosować prawidłowo wyprodukowany materiał szkółkarski drzew: właściwie uformowanych, o wyprowadzonej koronie i prostym pniu oraz proporcjonalnej bryle korzeniowej. Nasadzenia pielęgnować i regularne podlewać przez okres min. 3 lat.
5. Prowadzić monitoring udatności i trwałości nasadzeń drzew i krzewów, w okresie 3 lat od ich posadzenia — w 1, 2 i 3 roku. W przypadku stwierdzonego braku zachowania żywotności drzew, nasadzenia należy uzupełnić w stosunku 1:1 w następnym roku kalendarzowym i pielęgnować i regularnie podlewać przez kolejne 3 lata.
6. Na etapie prowadzenia prac ziemnych codziennie przed rozpoczęciem prac kontrolować wykopy, a uwięzione w nich zwierzęta niezwłocznie przenosić w bezpieczne miejsce. Taką samą kontrolę przeprowadzić bezpośrednio przed zasypaniem wykopów.
7. Prace należy prowadzić w sposób eliminujący zanieczyszczenia gleb i wód gruntowych. Nie należy dopuszczać do zanieczyszczenia terenu, zwłaszcza substancjami ropopochodnymi. W przypadku awaryjnych wycieków substancji ropopochodnych zanieczyszczone miejsce należy jak najszybciej oczyścić przy użyciu sorbentów substancji ropopochodnych.

#### UZASADNIENIE

Przedsięwzięcie polegające na wylesieniu w celu zmiany sposobu użytkowania na działce o numerze ewid. 673/1 obręb Jędrzejewo, gmina Czarnków, zgodnie z § 3 ust. 1 pkt 88 lit. c rozporządzenia Rady Ministrów z dnia 10 września 2019 roku w sprawie przedsięwzięć mogących znacząco oddziaływać na środowisko (Dz. U. z 2019 roku, poz. 1839 ze zm.) należy do przedsięwzięć mogących potencjalnie znacząco oddziaływać na środowisko, dla których obowiązek przeprowadzenia oceny oddziaływania na środowisko może być stwierdzony. Teren na którym planowane jest przedsięwzięcie nie jest objęty żadnym obowiązującym miejscowym planem zagospodarowania przestrzennego.

Na podstawie art. 75 ust. 1 pkt. 4 ustawy z dnia 3 października 2008 r. o udostępnianiu informacji o środowisku i jego ochronie, udziale społeczeństwa w ochronie środowiska oraz ocenach oddziaływania na środowisko (j.t. Dz.U. z 2024 r. poz. 1112 ze zm.) [dalej: ustawa ooś] stwierdzono, że organem właściwym do wydania decyzji o środowiskowych uwarunkowaniach jest Wójt Gminy Czarnków.

Stroną postępowania w sprawie wydania decyzji o środowiskowych uwarunkowaniach jest wnioskodawca oraz podmiot, któremu przysługuje prawo rzeczowe do nieruchomości, na której będzie realizowane przedsięwzięcie oraz znajdujących się w odległości 100 m od granicy terenu inwestycyjnego.

Na podstawie art. 61 § 4 ustawy z dnia 14 czerwca 1960 r. Kodeks postępowania administracyjnego (j.t. Dz.U. z 2025 r. poz. 1691) w dniu 6 lutego 2026 roku obwieszczeniem, zawiadomiono strony o wszczęciu postępowania o wydanie decyzji o środowiskowych uwarunkowaniach dla powyższego przedsięwzięcia.

Na podstawie art. 64 ust. 1 pkt 1, 2 i 4 ustawy ooś, Wójt Gminy Czarnków zasięgnął opinii Regionalnego Dyrektora Ochrony Środowiska w Poznaniu, Państwowego Powiatowego Inspektora Sanitarnego w Czarnkowie i Dyrektora Zarządu Zlewni Wód Polskich w Pile czy istnieje konieczność przeprowadzenia oceny oddziaływania przedsięwzięcia na środowisko dla powyższej inwestycji.

Dyrektor Zarządu Zlewni Wód Polskich w Pile pismem nr DP.ZZŚ.4130.16.2025.AK z dnia 09.02.2026 r. wyraził opinię, że nie stwierdza potrzeby przeprowadzenia oceny oddziaływania na środowisko dla przedsięwzięcia polegającego na wylesieniu w celu zmiany sposobu użytkowania na działce o numerze ewid. 673/1 obręb Jędrzejewo, gmina Czarnków.

Państwowy Powiatowy Inspektor Sanitarny w Czarnkowie pismem nr ON.NS.9011.122.2026 z dnia 11.02.2026 r. odstąpił od obowiązku przeprowadzenia oceny oddziaływania na środowisko dla przedsięwzięcia polegającego na wylesieniu w celu zmiany sposobu użytkowania na działce o numerze ewid. 673/1 obręb Jędrzejewo, gmina Czarnków.

Regionalny Dyrektor Ochrony Środowiska w Poznaniu wydał postanowienie nr WOO-IV.4220.186.2026.BC.1 z dnia 23.02.2026 r. że dla przedmiotowego przedsięwzięcia nie ma potrzeby przeprowadzenia oceny oddziaływania na środowisko.

Na podstawie art. 10 § 1 Kpa w dniu 04.03.2026 r. zawiadomiono, obwieszczeniem strony postępowania o możliwości zapoznania się z zebranymi materiałami oraz o możliwości wniesienia ewentualnych uwag w sprawie toczącego się postępowania. W określonym terminie, jak również w toku całego postępowania nie wpłynęły żadne uwagi ani wnioski.

Biorąc pod uwagę kryteria wymienione w art. 63 ust. 1 ustawy z dnia 3 października 2008 r. o udostępnianiu informacji o środowisku i jego ochronie, udziale społeczeństwa w ochronie środowiska oraz o ocenach oddziaływania na środowisko (Dz. U. z 2024 r. poz. 1112, z późn. zm.), dalej ustawy ooś, przeanalizowano: rodzaj i cechy przedsięwzięcia, wielkość zajmowanego terenu, zakres robót związanych z jego realizacją, prawdopodobieństwo, czas trwania, zasięg oddziaływania, możliwości ograniczenia oddziaływania oraz odwracalność oddziaływania, powiązania z innymi przedsięwzięciami, a także wykorzystanie zasobów naturalnych, różnorodność biologiczną, emisję i uciążliwość związane z eksploatacją przedsięwzięcia, gęstość zaludnienia wokół przedsięwzięcia oraz usytuowanie przedsięwzięcia z uwzględnieniem możliwego zagrożenia dla środowiska m.in. względem obszarów objętych ochroną, w tym stref ochronnych ujęć wód i obszarów ochronnych zbiorników wód śródlądowych, obszarów wymagających specjalnej ochrony ze względu na występowanie gatunków roślin, grzybów i zwierząt, ich siedlisk lub siedlisk przyrodniczych objętych ochroną, w tym obszarów Natura 2000, a także wpływ na krajobraz.

Odnosząc się do kryteriów wskazanych w art. 63 ust. 1 pkt 1 lit. a ustawy ooś, na podstawie k.i.p. ustalono, że planowane przedsięwzięcie będzie polegało na częściowym wylesieniu działki o numerze ewid. 673/1 obręb Jędrzejewo, gmina Czarnków w związku z planowaną realizacją zabudowy mieszkaniowej. Zgodnie z treścią k.i.p. powierzchnia planowanego przedsięwzięcia, która ulegnie przekształceniu wyniesie do 0,15 ha.

Odnosząc się do art. 63 ust. 1 pkt 2 lit. e ustawy ooś, na podstawie przedstawionych materiałów stwierdzono, że teren przeznaczony pod przedsięwzięcie zlokalizowany jest na obszarze chronionego krajobrazu Dolina Noteci, który nie ma obowiązujących zakazów, a najbliższe położonymi obszarami Natura 2000 są: specjalny obszar ochrony siedlisk Dolina Noteci PLH300004 oddalony o 0,1 km i obszar specjalnej ochrony Nadnoteckie Łęgi PLB300003, oddalony o 0,6 km od przedsięwzięcia. Obszar chronionego krajobrazu Dolina Noteci został ustalony Uchwałą Nr Wojewódzkiej Rady Narodowej w Pile z dnia 31 maja 1989 r. w sprawie ustanowienia obszarów chronionego krajobrazu w województwie pilskim (Dz. Urz. Woj. Pilskiego z 1989 r. Nr 11, poz. 95). Ustawa z dnia 7 grudnia 2000 r. o zmianie ustawy o ochronie przyrody (Dz.U. z 2001 r. Nr 3, poz. 21) w art. 11 określała, iż przepisy wykonawcze wydane na podstawie przepisów ustawy z dnia 16 października 1991 r. o ochronie przyrody (Dz. U. Nr 114, poz. 492 z późn. zm.), zachowują moc do czasu wejście w życie aktów wykonawczych wydanych na podstawie upoważnień ustawowych w brzmieniu nadanym ustawą, o zmianie ustawy o ochronie przyrody w zakresie, w jakim nie są z nią sprzeczne, jednak nie dłużej niż przez okres 6 miesięcy od dnia jej wejścia

w życie. Oznacza to, że akty powołujące istniejące obszary chronionego krajobrazu straciły swoją moc o ile nie wydano aktów nowych w ww. terminie. Jednocześnie jednak, art. 7 ustawy o zmianie ustawy o ochronie przyrody stanowi, że parki krajobrazowe, obszary chronionego krajobrazu, pomniki przyrody utworzone na podstawie dotychczasowych przepisów stają się parkami krajobrazowymi, obszarami chronionego krajobrazu, pomnikami przyrody w rozumieniu ustawy. Uwzględniając następnie art. 153 ustawy z 16 kwietnia 2004 r. o ochronie przyrody (Dz. U. z 2026 r. poz. 13) należy wskazać, że formy te zachowały byt prawny jako formy ochrony przyrody, jednakże z powodu utraty mocy aktów, które je powoływały i określały m.in. zakazy i nakazy obowiązujące na ich obszarze należy uznać, że nakazy i zakazy na ich terenie nie obowiązują. Ponadto działka położona jest na ponadregionalnym korytarzu ekologicznym GKPn-25 Puszcza Drawska i na obszarze ważnym dla ptaków województwa wielkopolskiego „Dolina Noteci” wyznaczonymi w opracowaniu Przemysława Wylegały, Stanisława Kuźniaka, Pawła T. Dolaty Obszary ważne dla ptaków w okresie gniazdowania oraz migracji na terenie województwa wielkopolskiego (opracowanie na zlecenie Wielkopolskiego Biura Planowania Przestrzennego. Poznań, 2008, mscr.) i zgodnie z danymi Audytu krajobrazowego uchwalonego Uchwałą nr LIII 000/23 Sejmiku Województwa Wielkopolskiego z dnia 27 marca 2023 r. na obszarze krajobrazu priorytetowego o nazwie „Dolina Noteci Walkowice — Krzyż Wlkp.”.

Realizacja przedsięwzięcia polega na wylesieniu na powierzchni do 45% powierzchni działki, tj. 0,15 ha, co uwzględniono w nałożonych warunkach. Wycinka obejmuje krzewy i drzewa o średnicach do 10 cm. W celu minimalizacji negatywnych oddziaływań wycinki drzew na środowisko, mając na uwadze ochronę miejsc lęgowych ptaków, jakimi są drzewa i krzewy, nałożono warunek ich wycinki poza sezonem lęgowym ptaków, który w Wielkopolsce przypada średnio w okresie od 1 marca do 31 sierpnia. Drzewa stanowią bardzo istotny element ekosystemu pozytywnie kształtując lokalny klimat, absorbując zanieczyszczenia z powietrza, w tym metale ciężkie oraz zwiększając retencję wód opadowych. Ponadto mają wielką wartość historyczną, kulturową oraz krajobrazową. Pełnią funkcje korytarzy ekologicznych, przede wszystkim jednak stanowią lokalne lub ponadlokalne ekosystemy cechujące się swoistą bioróżnorodnością znacznie przewyższającą otaczające tereny. W obrębie tych ekosystemów każde drzewo to mikro-ekosystem z właściwą mu florą i fauną oraz biotą grzybów. W związku z powyższym ich wycinka ma negatywny wpływ na środowisko. W celu jego rekompensaty w pełni uzasadnione jest nałożenie obowiązku nasadzeń w stosunku 1:1 za każde usuwane drzewo o obwodzie powyżej 20 cm. Obwód drzew należy mierzyć na wysokości 130 cm. Ponadto w celu zapewnienia jak najwyższej skuteczności nasadzeń nałożono warunki dotyczące jakości materiału do nasadzeń oraz prac pielęgnacyjnych i kontroli udatności nasadzeń minimalizujących stary przyrodnicze. Ponadto nasadzenia krzewów należy przeprowadzić na powierzchni równej łącznej powierzchni krzewów i rzutu koron drzew o obwodach do 20 cm włącznie przeznaczonych do wycinki. Uwzględniając specyfikę przedsięwzięcia oraz znaczną powierzchnię krzewów przeznaczonych do wycinki dopuszcza się przeprowadzenia nasadzeń drzew w zamian za usuwane krzewy w stosunku: 1 posadzone drzewo w zamian za 50 m<sup>2</sup> usuwanych krzewów. Nasadzenia drzew i krzewów, należy przeprowadzić niezależnie od tego czy na wycinkę jest wymagane zezwolenie. Wprowadzanie do środowiska przyrodniczego i przemieszczanie w nim gatunków obcych, zgodnie z art. 7 ust. 1 ustawy z dnia 11 sierpnia 2021 r. o gatunkach obcych (Dz. U. poz. 1718), jest co do zasady zakazane. Choć zakładanie i utrzymanie zieleni na terenie wsi o zwartej zabudowie lub w granicach miast zostało wskazane jako jeden z wyjątków od tego zakazu, warunek nasadzeń minimalizujących w oparciu wyłącznie o gatunki rodzime w niniejszym przypadku jest zasadny. Należy mieć na uwadze fakt, że każdy gatunek obcy może w przyszłości stać się gatunkiem zagrażającym rodzimej bioróżnorodności; w odniesieniu do drzew status inwazyjnych zyskały w ostatnich

dziesięcioleciach np. jesion pensylwański, dąb czerwony, a regionalnie i lokalnie także bożodrzew gruczołowaty, wiązowiec zachodni, orzech włoski, orzesznik pięciolistkowy. W celu ochrony ptaków i innych drobnych zwierząt na etapie realizacji przedsięwzięcia nałożono warunek, aby podczas prowadzenia prac ziemnych prowadzić regularne kontrole wykopów i uwalniać uwięzione w nich zwierzęta.

W celu ochrony ptaków i innych drobnych zwierząt na etapie realizacji przedsięwzięcia nałożono warunek, aby podczas prowadzenia prac ziemnych prowadzić regularne kontrole wykopów i uwalniać uwięzione w nich zwierzęta.

Mając na względzie lokalizację planowanego przedsięwzięcia gruncie rolnym oraz realizację przedsięwzięcia zgodnie z nałożonymi warunkami, nie przewiduje się znaczącego negatywnego oddziaływania przedsięwzięcia na środowisko przyrodnicze, w tym na różnorodność biologiczną, rozumianą jako liczebność i kondycję populacji występujących gatunków, w szczególności chronionych, rzadkich lub ginących gatunków roślin, zwierząt i grzybów oraz ich siedlisk. Realizacja przedsięwzięcia nie wpłynie także na obszary chronione, a w szczególności na siedliska przyrodnicze, gatunki roślin i zwierząt oraz ich siedliska, dla których ochrony zostały wyznaczone obszary Natura 2000, a także nie spowoduje pogorszenia integralności poszczególnych obszarów Natura 2000 lub ich powiązań z innymi obszarami. Ponadto przedsięwzięcie nie spowoduje utraty i fragmentacji siedlisk oraz nie wpłynie na korytarze ekologiczne i funkcję ekosystemu.

W kontekście art. 63 ust. 1 pkt 2 lit. a, b, c, d, f, g, h, i, j ustawy ooś w oparciu o przedstawioną dokumentację ustalono, że teren planowanego przedsięwzięcia nie jest zlokalizowany w pobliżu obszarów wodno-błotnych i innych obszarów o płytkim zaleganiu wód podziemnych, na obszarach ochronnych zbiorników wód śródlądowych i w strefach ochronnych ujęć wód, na obszarach wybrzeży i środowiska morskiego, górskich, obszarów przylegających do rzek i jezior. W tym miejscu należy wskazać, że teren przedsięwzięcia jest zlokalizowany na obszarze chronionego krajobrazu o nazwie Dolina Noteci. Przedsięwzięcie nie będzie realizowane na obszarach o dużej gęstości zaludnienia oraz na obszarach uzdrowiskowych i ochrony uzdrowiskowej. W związku z realizacją przedmiotowego przedsięwzięcia nie przewiduje się przekroczenia standardów jakości środowiska.

W odniesieniu do przepisów art. 63 ust. 1 pkt 1 lit. d ustawy ooś, w oparciu o informacje zawarte w k.i.p. stwierdzono, że emisja substancji do powietrza i emisja hałasu, wystąpi jedynie na etapie prac związanych z wycinką i wywozem drewna. Źródłem emisji hałasu będą procesy spalania paliw w silnikach maszyn pracujących na terenie przedsięwzięcia. Jednakże z uwagi na fakt, że emisje te będą miały charakter miejscowy i okresowy oraz ustaną po zakończeniu prac stwierdza się, że planowane przedsięwzięcie nie będzie miało negatywnego wpływu na jakość powietrza. Chwilowe niekorzystne oddziaływanie hałasu na środowisko może wystąpić w fazie realizacji przedsięwzięcia. Będzie to jednak oddziaływanie krótkotrwałe, odwracalne i ustąpi po zakończeniu prac związanych z wycinką drzew. Zatem należy stwierdzić, iż w fazie eksploatacji przedsięwzięcie nie będzie źródłem emisji i występowania innych uciążliwości. Z uwagi na rodzaj i skalę przedsięwzięcia może ono wpłynąć na zmiany klimatyczne jedynie w najbliższym otoczeniu, jednakże będą to zmiany nieznaczne. Uwzględniając rodzaj przedsięwzięcia nie przewiduje się wpływu postępujących zmian klimatu na to przedsięwzięcie.

Z uwagi na rodzaj i charakter planowanego przedsięwzięcia oraz zastosowane rozwiązania techniczne i organizacyjne, odnosząc się do przepisów art. 63 ust. 1 pkt 1 lit. e ustawy ooś należy stwierdzić, że realizacja i eksploatacja planowanego przedsięwzięcia nie wiąże się z ryzykiem wystąpienia poważnej

awarii oraz katastrofy naturalnej i budowlanej, przy uwzględnieniu stosowanych technologii oraz realizacji zgodnie z obowiązującymi normami i przepisami. Ze względu na położenie geograficzne przedsięwzięcie nie jest zagrożone ryzykiem katastrofy naturalnej, w szczególności w wyniku wystąpienia: trzęsień ziemi, powodzi czy osuwisk. Przedsięwzięcie będzie dostosowane do zmieniających się warunków klimatycznych i możliwych zdarzeń ekstremalnych. Planowane rozwiązania techniczne i organizacyjne, ograniczą wpływ przedsięwzięcia na zmiany klimatu na etapie realizacji, eksploatacji i likwidacji. W nawiązaniu do art. 63 ust. 1 pkt 1 lit. c ustawy ooś ustalono, że realizacja przedsięwzięcia wiąże się z zastosowaniem typowych dla tego rodzaju przedsięwzięć materiałów i surowców budowlanych między innymi takich jak: paliwo do pilarki i pojazdów wywożących drewno. Przedsięwzięcie nie będzie wiązać się ze znaczącym negatywnym wpływem na różnorodność biologiczną.


Uwzględniając przepisy art. 63 ust. 1 pkt 1 lit. b ustawy ooś stwierdzono, iż w związku z lokalizacją i skalą przedsięwzięcia nie będzie dochodzić do kumulowania się oddziaływań planowanego przedsięwzięcia i innych przedsięwzięć.

Zgodnie z art. 63 ust. 1 pkt 3 ustawy ooś przeanalizowano zasięg, wielkość i złożoność oddziaływania, jego prawdopodobieństwo, czas trwania, częstotliwość i odwracalność, możliwości ograniczenia oddziaływania, a także możliwość powiązań z innymi przedsięwzięciami ustalono, że realizacja planowanego przedsięwzięcia nie pociągnie za sobą zagrożeń dla środowiska i przedmiotowe przedsięwzięcie nie będzie transgranicznie oddziaływać na środowisko.

Biorąc pod uwagę uwarunkowania zawarte w art. 63 ust. 1 ustawy o udostępnianiu informacji o środowisku i jego ochronie, udziale społeczeństwa w ochronie środowiska oraz ocenach oddziaływania na środowisko, w szczególności charakter i zakres oddziaływania przedsięwzięcia na środowisko oraz brak znacząco negatywnego wpływu na obszary wymagające specjalnej ochrony ze względu na występowanie gatunków roślin, grzybów i zwierząt, ich siedlisk lub siedlisk przyrodniczych objętych ochroną, oraz opinie wyrażone przez Regionalnego Dyrektora Ochrony Środowiska w Poznaniu, Państwowego Powiatowego Inspektora Sanitarnego w Czarnkowie oraz Dyrektora Zarządu Zlewni Wód Polskich w Pile orzeczono jak w sentencji.

#### POUCZENIE

Zgodnie z art. 127 ustawy z dnia 14 czerwca 1960 r. (Dz. U. z 2025 r., poz. 1691) Kodeks postępowania administracyjnego od decyzji przysługuje odwołanie do Samorządowego Kolegium Odwoławczego w Pile, ul. Dzieci Polskich 26, 64-920 Piła za pośrednictwem organu wydającego niniejszą decyzję, w terminie 14 dni od daty jej doręczenia. W trakcie biegu terminu do wniesienia odwołania, zgodnie z art. 127a §1 Kodeksu postępowania administracyjnego strona może zrzec się prawa do wniesienia odwołania wobec organu administracji publicznej, który wydał decyzję. Decyzja staje się ostateczna i prawomocna z dniem doręczenia organowi administracji publicznej oświadczenia o zrzeczeniu się prawa do wniesienia odwołania przez ostatnią ze stron postępowania. Zgodnie z art. 130 §4 Kodeksu postępowania administracyjnego decyzja podlega wykonaniu przed upływem terminu do wniesienia odwołania, jeżeli jest zgodna z żądaniem wszystkich stron lub jeżeli wszystkie strony zrzekły się prawa do wniesienia odwołania.



#### Załącznik:

- charakterystyka przedsięwzięcia.


Otrzymują:


1. Pełnomocnik wnioskodawcy- P. Dawid Kubiak,
2. Strony postępowania zgodnie z art. 74 ust. 3 ustawy z dnia 3 października 2008 r. o udostępnianiu informacji o środowisku i jego ochronie, udziale społeczeństwa w ochronie środowiska oraz ocenach oddziaływania na środowisko ( Dz. U. z 2024 r. poz. 1112 ze zm.).
3. a/a.

Do wiadomości:

1. Regionalny Dyrektor Ochrony Środowiska w Poznaniu, ul. Kościuszki 57, 61-891 Poznań,
2. Państwowe Gospodarstwo Wodne Wody Polskie Zarząd Zlewni w Pile, ul. Motylewska 7, 64-920 Piła,
3. Państwowy Powiatowy Inspektor Sanitarny w Czarnkowie, ul. Zamkowa 8, 64-700 Czarnków.

ASz

z up. Wójta Gminy  
  
mgr Mariusz Grzegorek  
Sekretarz Gminy



ZAŁĄCZNIK DO DECYZJI O ŚRODOWISKOWYCH UWARUNKOWANIACH

NR IGK.6220.1.6.2026 Z DNIA 01.04.2026 r.

CHARAKTERYSTYKA PRZEDSIĘWZIĘCIA

Nazwa przedsięwzięcia:

Wylesienie w celu zmiany sposobu użytkowania na działce o numerze ewid. 673/1 obręb Jędrzejewo, gmina Czarnków.

Planowane przedsięwzięcie będzie polegało na częściowym wylesieniu działki o numerze ewid. 673/1 obręb Jędrzejewo, gmina Czarnków w związku z planowaną realizacją zabudowy mieszkaniowej. Powierzchnia planowanego przedsięwzięcia, która ulegnie przekształceniu wyniesie do 0,15 ha.

z up. Wójta Gminy  
  
mgr Mariusz Grzegorek  
Sekretarz Gminy

