

Czarnków, dnia 2 listopada 2023 roku

IGROŚ.6733.1.6.2023
/nr sprawy/

DECYZJA

o ustaleniu lokalizacji inwestycji celu publicznego Nr 8/2023

Na podstawie art. 104 i 107 ustawy z dnia 14 czerwca 1960 r. – Kodeks postępowania administracyjnego (tj. Dz. U. z 2023 r., poz. 775 ze zm.) oraz art. 50 ust. 1 w związku z art. 4 ust. 2 pkt 1 ustawy z 27 marca 2003 r. o planowaniu i zagospodarowaniu przestrzennym (tj. Dz. U. z 2023 r., poz. 977 ze zm.) po rozpatrzeniu wniosku:

Gminy Czarnków
ul. Rybaki 3
64 – 700 Czarnków

Pełnomocnik:
Pan Piotr Łucyk
Zakład Usług Komunalnych Sp. z o. o.
ul. Krótka 1
64 – 700 Czarnków

z 28.08.2023 r. zmienionego w dniu 05.09.2023 r. w sprawie ustalenia lokalizacji inwestycji celu publicznego polegającej na budowie rurociągu odprowadzającego ścieki oczyszczone z oczyszczalni ścieków na terenie części działek o nr ewid. 147, 171, 223, 351, 460, 466, 688, 880 położonych w miejscowości Gajewo, gmina Czarnków, zgodnie z załącznikiem graficznym do niniejszej decyzji,

u s t a l a m :

następujące warunki lokalizacji inwestycji

- 1) ustalenia dotyczące funkcji zabudowy i zagospodarowania terenu: **budowa rurociągu odprowadzającego ścieki oczyszczone z oczyszczalni ścieków,**
- 2) ustalenia dotyczące rodzaju zabudowy: obiekty infrastruktury technicznej;
- 3) ustalenia dotyczące warunków i wymagań kształtowania ładu przestrzennego:
 - a) linie rozgraniczające teren inwestycji określono na mapie ewidencyjnej w skali 1:1000 stanowiącej załącznik do niniejszej decyzji,
 - b) zakres inwestycji: długość inwestycji: 3 500,0 – 3 700,0 m,
 - c) na obszarach szczególnego zagrożenia powodzią, zgodnie z art. 77 ust. 1 pkt 3 lit. a ustawy Prawo wodne, zakazuje się: gromadzenia ścieków, nawozów naturalnych, środków chemicznych, a także innych substancji, które mogą zanieczyścić wody oraz prowadzenia przetwarzania odpadów, w szczególności ich składowania, ww. zakazy obowiązują również na etapie realizacji inwestycji,
 - d) zakaz dokonywania zmian ukształtowania terenu na gruntach przyległych do wód, w tym wód powodziowych o prawdopodobieństwie wystąpienia powodzi $p=10\%$ i $p=1\%$, mających wpływ na warunki przepływu tych wód,
 - e) nakazuje się na obszarach szczególnego zagrożenia powodzią o prawdopodobieństwie wystąpienia powodzi $p=10\%$ i $p=1\%$ zastosowanie rozwiązań konstrukcyjnych, materiałowych i instalacyjnych odpornych na oddziaływanie wody oraz nie powodujących jej rozprzestrzeniania i zanieczyszczanie wód,
 - f) nakazuje się urządzenie terenu położonego na obszarach szczególnego zagrożenia powodzią o prawdopodobieństwie wystąpienia powodzi $p=10\%$ i $p=1\%$ w sposób nie zmniejszający jego dotychczasowego stopnia naturalnej retencji i nie pogarszający warunków przepływu wód powodziowych,
 - g) dla planowanej inwestycji wymagane będzie uzyskanie pozwolenia wodnoprawnego,
 - h) przy projektowaniu inwestycji należy zachować obowiązujące przepisy prawa budowlanego – ustawa z dnia 7 lipca 1994 r. (tj. Dz. U. z 2023 r. poz. 682 ze zm.);

- 4) ustalenia dotyczące ochrony środowiska, przyrody i krajobrazu:
- inwestycja musi być zgodna z przepisami ustawy z dnia 27 kwietnia 2001 r. Prawo ochrony środowiska (tj. Dz.U. z 2022, poz. 2556 ze zm.),
 - podczas realizacji inwestycji należy chronić drzewa i krzewy, w przypadku konieczności wycinki drzew należy uzyskać stosowne pozwolenie,
 - przedmiotowy teren położony jest w granicach obszaru chronionego krajobrazu „Dolina Noteci”, w granicach obszaru Natura 2000 „Dolina Noteci” oraz w granicach obszaru Natura 2000 „Nadnoteckie Łęgi”,
 - ustalono, iż grunty w liniach rozgraniczających teren przedmiotowej inwestycji znajdują się:
 - częściowo na obszarze narażonym na niebezpieczeństwo powodzi, na którym prawdopodobieństwo wystąpienia powodzi jest niskie i wynosi raz na 500 lat ($p=0,2\%$), rzędna wody wynosi ok. 40,1 m n. p. m,
 - częściowo na obszarze szczególnego zagrożenia powodzią, na którym prawdopodobieństwo wystąpienia powodzi jest średnie i wynosi raz na 100 lat ($p=1\%$), rzędna wody wynosi ok. 39,93 m n. p. m,
 - częściowo na obszarze narażonym na niebezpieczeństwo powodzi, na którym prawdopodobieństwo wystąpienia powodzi jest wysokie i wynosi raz na 10 lat ($p=10\%$), rzędna wody wynosi ok. 39,91 m n. p. m;
- 5) ustalenia dotyczące ochrony dziedzictwa kulturowego i zabytków oraz dóbr kultury współczesnej: inwestycja będzie realizowana w strefie ochrony konserwatorskiej stanowisk archeologicznych ujętych w wojewódzkiej ewidencji zabytków, w razie natrafienia w trakcie prac ziemnych na obiekty archeologiczne, należy przerwać pracę, zabezpieczyć teren i niezwłocznie powiadomić odpowiedni organ służby ochrony zabytków, a następnie przystąpić do archeologicznych badań ratunkowych;
- 6) ustalenia dotyczące obsługi w zakresie komunikacji i infrastruktury technicznej: zgodnie z warunkami określonymi przez gestorów sieci;
- 7) wymagania dotyczące ochrony interesów osób trzecich:
- zabudowa i zagospodarowanie terenu nie może ograniczać dostępu do drogi publicznej dla innych działek,
 - zabudowa i zagospodarowanie terenu nie może ograniczać korzystania z wody, kanalizacji, energii elektrycznej i ciepłej oraz środków łączności dla obiektów zlokalizowanych na innych działkach,
 - zabudowa i zagospodarowanie terenu nie może ograniczać dostępu światła dziennego do pomieszczeń przeznaczonych na pobyt ludzi (osób trzecich),
 - w projekcie technicznym należy zastosować takie rozwiązania aby nie wnosić dodatkowych uciążliwości na tereny sąsiadujące, w zakresie zanieczyszczenia powietrza, hałasu i drgań,
 - realizacja inwestycji nie może zmieniać stosunków wodnych na sąsiednich działkach osób trzecich.

Uzasadnienie

Postępowanie o wydanie niniejszej decyzji było prowadzone zgodnie z wymaganiami ustawy z dnia 27 marca 2003 r. o planowaniu i zagospodarowaniu przestrzennym (tj. Dz. U. z 2023 r., poz. 977 ze zm.) jak dla terenu dla którego jest brak planu zagospodarowania przestrzennego i dla inwestycji dla której nie ma obowiązku sporządzenia takiego planu.

O wszczęciu postępowania w sprawie wydania niniejszej decyzji zawiadomiono w formie obwieszczenia, a także w sposób zwyczajowo przyjęty. Właścicieli i użytkowników wieczystych nieruchomości, na których będzie lokalizowana niniejsza inwestycja celu publicznego zawiadomiono na piśmie. Niniejszy projekt decyzji przygotowała Magdalena Kalinowska, Członek ZOIU nr Z-383. Lokalizacja przedmiotowej inwestycji została uzgodniona z następującymi organami:

- Państwowym Powiatowym Inspektorem Sanitarnym w Czarnkowie - uzgodnienie pod względem wymagań higienicznych i zdrowotnych postanowieniem Nr ON.NS.9011.1.233.2023 z dnia 03.10.2023 roku.

2. Starostą Czarnkowsko – Trzcianeckim w odniesieniu do gruntów wykorzystywanych na cele rolne w rozumieniu przepisów o gospodarce nieruchomościami postanowieniem nr GN.673.210.2023.ACN z dnia 05.10.2023 r.
3. Państwowym Gospodarstwem Wodnym Wody Polskie w Pile w zakresie melioracji wodnych postanowieniem nr BD.ZPU.2.521.1347.2023.MSD z dnia 06.10.2023 r.
4. Państwowym Gospodarstwem Wodnym Wody Polskie Regionalnym Zarządem Gospodarki Wodnej w Bydgoszczy w zakresie szczególnego zagrożenia powodzią decyzją nr BD.RPP.611.206.202 KB-N z dnia 11.10.2023 r.
5. Regionalnym Dyrektorem Ochrony Środowiska w odniesieniu do obszarów objętych ochroną na podstawie przepisów o ochronie przyrody w trybie art. 53 ust. 5 ustawy o planowaniu i zagospodarowaniu przestrzennym, poprzez nie zajęcie stanowiska w terminie 2 tygodni od dnia otrzymania projektu decyzji.
6. Wojewódzkim Urzędem Ochrony Zabytków w Poznaniu Delegatura w Pile w odniesieniu do obszarów i obiektów objętych formami ochrony zabytków w trybie art. 53 ust. 5 ustawy o planowaniu i zagospodarowaniu przestrzennym, poprzez nie zajęcie stanowiska w terminie 2 tygodni od dnia otrzymania projektu decyzji.
7. Urzędem Marszałkowskim Województwa Wielkopolskiego w odniesieniu do udokumentowanych złóż kopalin i wód podziemnych w trybie art. 53 ust. 5 ustawy o planowaniu i zagospodarowaniu przestrzennym, poprzez nie zajęcie stanowiska w terminie 2 tygodni od dnia otrzymania projektu decyzji.

Strony postępowania, w tym właściciele nieruchomości, na których będzie lokalizowana przedmiotowa inwestycja nie wnieśli uwag i zastrzeżeń do przedmiotowej inwestycji w okresie trwania postępowania. Wobec powyższego orzekam jak w sentencji.

Pouczenie

Do budowy można przystąpić po uzyskaniu pozwolenia na budowę, o które należy wystąpić do Starostwa Powiatowego w Czarnkowie.

Zgodnie z art. 127 ustawy z dnia 14 czerwca 1960 r. (Dz. U. z 2023 r., poz. 775 ze zm.) Kodeks postępowania administracyjnego od decyzji przysługuje odwołanie do Samorządowego Kolegium Odwoławczego w Pile, ul. Dzieci Polskich 26, 64-920 Piła za pośrednictwem organu wydającego niniejszą decyzję, w terminie 14 dni od daty jej doręczenia. W trakcie biegu terminu do wniesienia odwołania, zgodnie z art. 127a § 1 Kodeksu postępowania administracyjnego strona może zrzec się prawa do wniesienia odwołania wobec organu administracji publicznej, który wydał decyzję. Decyzja staje się ostateczna i prawomocna z dniem doręczenia organowi administracji publicznej oświadczenia o zrzeczeniu się prawa do wniesienia odwołania przez ostatnią ze stron postępowania. Zgodnie z art. 130 §4 Kodeksu postępowania administracyjnego decyzja podlega wykonaniu przed upływem terminu do wniesienia odwołania, jeżeli jest zgodna z żądaniem wszystkich stron lub jeżeli wszystkie strony zrzekły się prawa do wniesienia odwołania.

Załączniki 1-7:


Część graficzna decyzji na kopii mapy zasadniczej.

Otrzymują:

1. Pełnomocnik wnioskodawcy,
2. a/a.

Do wiadomości:

1. Marszałek Województwa Wielkopolskiego, Aleja Niepodległości 34, 61-714 Poznań.



z up. Wójta Gminy
Mariusz Grzegorek
mgr Mariusz Grzegorek
Sekretarz Gminy

Mapa do celów projektowych

Skala 1 : 500

ARKUSZ 1

Włó. Wielkopolska
 Powiat: Czarnkowsko-Trzcianecki
 Jednostka ewidencyjna: 802002_3, Czarnków
 Olszów : 0005, Gajewo
 Działka : 171,223,221,251,460,466,616,874

Układ współrzędnych : 2000 / 15
 Układ odniesienia : Europejski
 Skala: 1:50000

Mapogenerator : GIC, 0640, 2025, 2022

Data opracowania : 16.05.2023r.

skala:

Plan Horyzontalny - Układano, MARIUSZ
 Marek Hanczarski
 Geodeta uprawiony 17000
 Uł: Myśliwa 2, 64-700 Czarnków
 Ilo: 00-116-000

Podlega ona, do niniejszego dokumentu, wszelkie opracowania w wyniku prac, których rezultaty zostały opublikowane technicznie wydany do wiadomości nadawców i odbiorców, z wyjątkiem danych graficznych i kartograficznych

STAROSTA CZARNKOWSKI - TRZCIANIEC
Urząd Starosty Czarnkowsko-Trzcianeckiego
 P. 3402, 2023, 0225
 18.10.2023
 2 sp. STANISŁAW
 mgr inż. Dorota Kucharska-Stodowa
Pracownik Urzędu Starosty Czarnkowsko-Trzcianeckiego

ZALĄCZNIK
 do decyzji o ustaleniu lokalizacji
 inwestycji celu publicznego
 Nr IGROS.6733.1.8.2023 z dnia

Oznaczenia:
 - linie rozgraniczające teren inwestycji

WÓJTA GMINY CZARNKÓW
 ul. Rybaki 3
 64-700 CZARNKÓW

z op. Wojła Gminy
 mgr Mariusz Grzegorek
 Sekretarz Gminy

Oznaczenia
 - - - projekt. sieć kanalizacyjna tłoczna
 ○ numer ewidencyjny działki objętej wydanem decyzji lokalizacyjnej

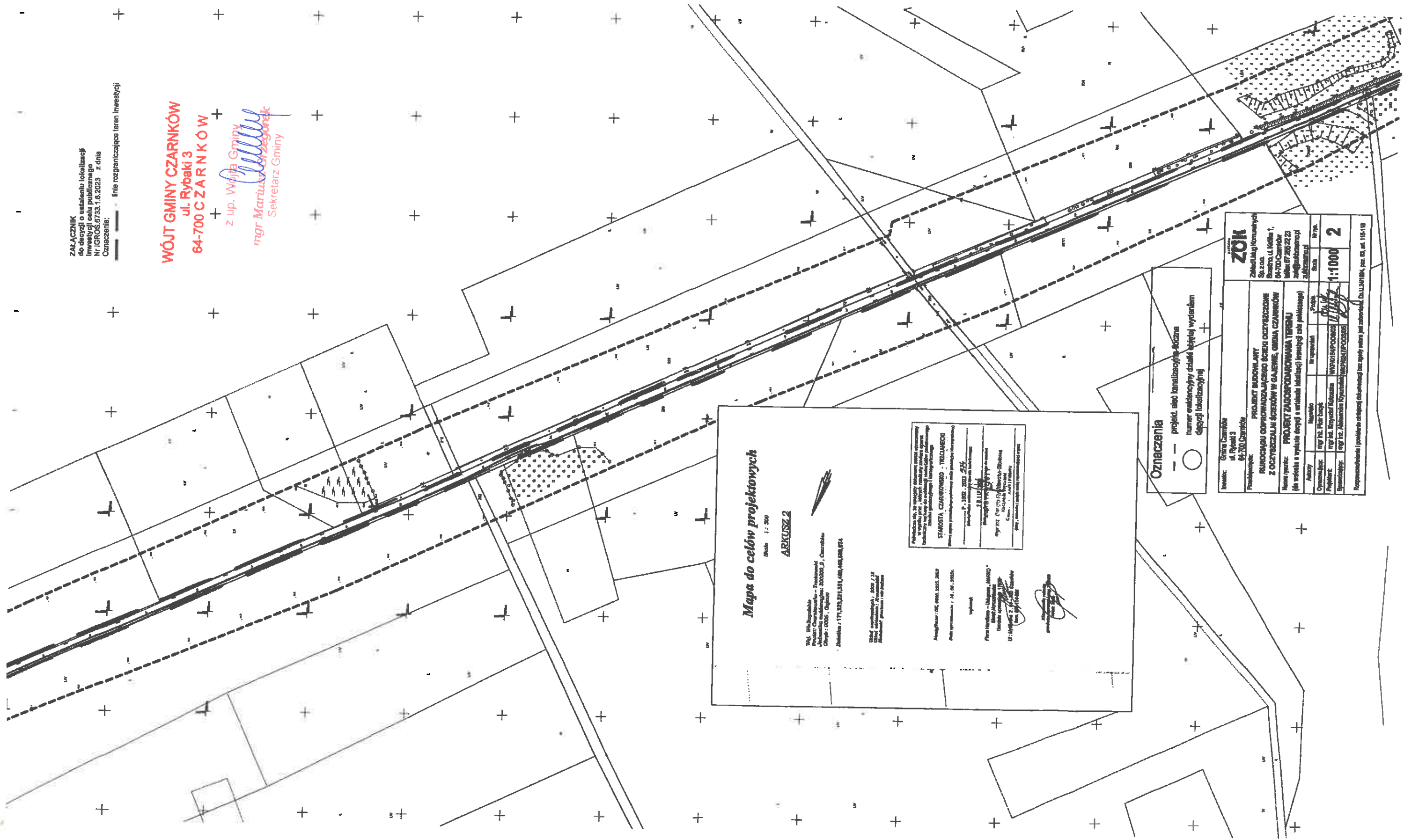
Inwestor: Gmina Czarnków ul. Rybaki 3 64-700 Czarnków		ZUKI Zbiór Usług Komunalnych Sp.z o.o. Biszchof, ul. Wódna 1, 64-700 Czarnków telefon 07 255 22 23 zak@zukunftczarnko.pl	
Przebieg: PROJEKT BUDOWLANY RURDZIĄCIU ODPROWADZAJĄCEGO ŚCIEG OCZYSZCZONE Z OCZYSZCZALNI ŚCIEKÓW W GAJEWIE, GMINA CZARNKÓW			
Nazwa rysunku: PROJEKT ZAGOSPODAROWANIA TERENU (do wnieścia o wydanie decyzji o ustaleniu lokalizacji inwestycji celu publicznego)			
Autorzy	Nazwisko	Nr uprawnień	Podpis
Opracował:	mgr inż. Piotr Łucyk		<i>[Podpis]</i>
Projektant:	mgr inż. Krzysztof Kozłowski	WKPD154/POOS03	<i>[Podpis]</i>
Sprawdził:	mgr inż. Aleksandra Kryszczak	WKPD247/POOS05	<i>[Podpis]</i>
Rozporządzenie i polecenia niniejszej dokumentacji bez zgody autora jest zabronione. Dz.U.24/1994, poz. 89, art. 115-118		Skala	Nr rys.
		1:1000	1

ZALĄCZNIK
do decyzji o ustaleniu lokalizacji
inwestycji celu publicznego
Nr: IGROŚ.6733.1.8.2023 z dnia

Oznaczenie: linie rozgraniczające teren inwestycji

WÓJT GMINY CZARNKÓW
ul. Rybaki 3
64-700 CZARNKÓW

z up. Wójta Gminy
mgr Mariusz Wozniak
Sekretarz Gminy



Mapa do celów projektowych
Skala 1 : 500
ARKUSZ 2

Wzrost: 171,323,231,409,488,874
Data: 14.09.2023

Stan: 14.09.2023

Projekt: 14.09.2023

Wzrost: 171,323,231,409,488,874

Projekt: 14.09.2023

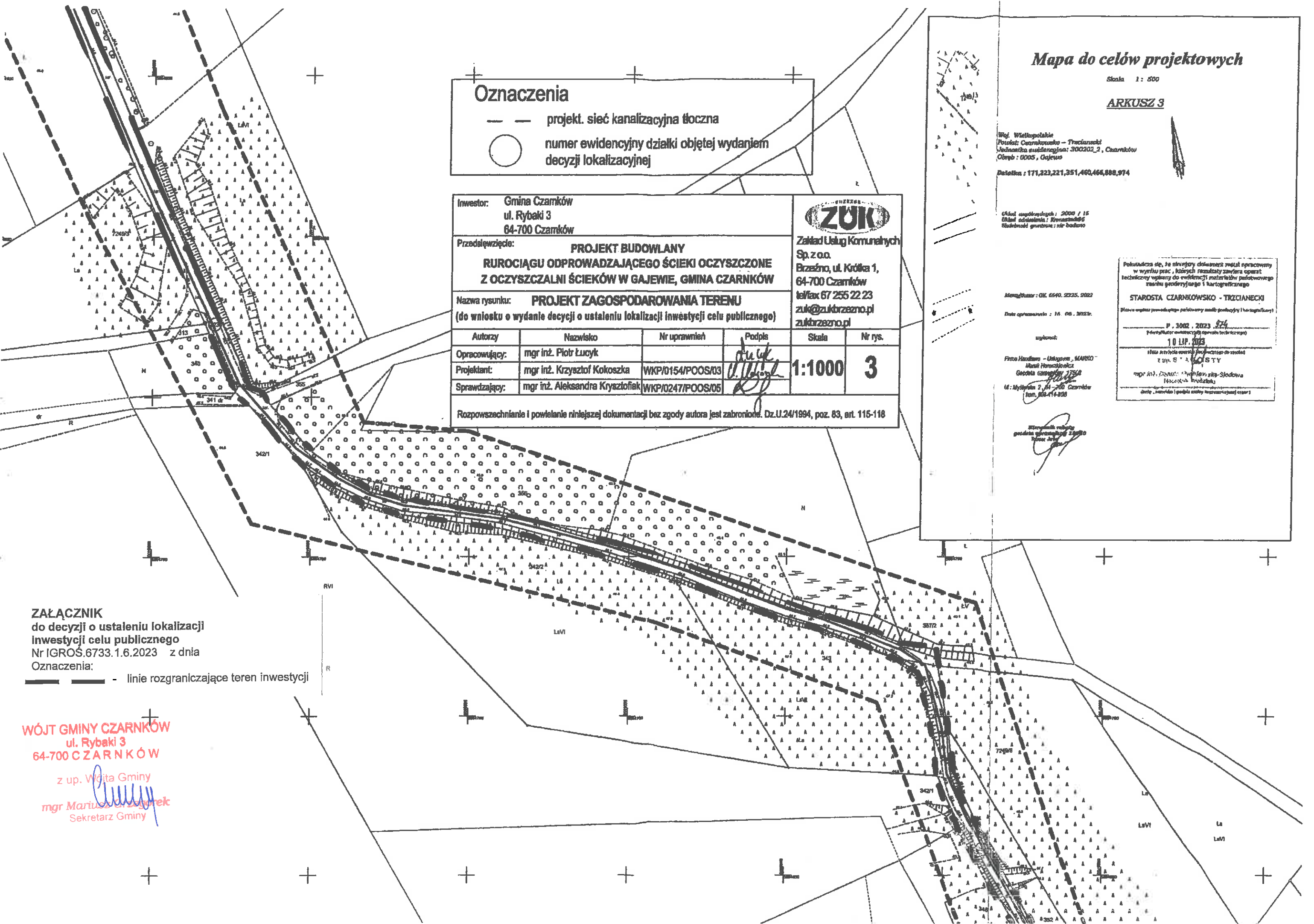
Wzrost: 171,323,231,409,488,874

Projekt: 14.09.2023

Oznaczenia
- - projekt sieci kanalizacyjnej-kłosa
- - numer ewidencyjny działki objętej wytyczeniem
o - - otwór (kolejność)

Nazwa: Gmina Czarnków ul. Rybaki 3 64-700 Czarnków		Zakład Uług Komunalnych	
Przebieg: PROJEKT BUDOWLANY RUROCIAŁU ODPROWADZAJĄCEGO ŚCIEKI OZCZYSZCZONE Z OZCZYSZCZALNI ŚCIEKÓW W GAJEWIE, GMINA CZARNKÓW		Szczegółowy projekt	
Nazwa projektu: PROJEKT ZAGOSPODAROWANIA TERENU (do realizacji w oparciu o decyzję o ustaleniu lokalizacji inwestycji celu publicznego)		Maksymalna skala: 1:1000	
Czytelność: 1:1000		Lp. kolumny: 2	
Projektant: mgr inż. Mariusz Wozniak		Data: 14.09.2023	
Sprawdził: mgr inż. Mariusz Wozniak		Data: 14.09.2023	

Regulamin biuletynu / porządki odbioru: bez opłaty za wydanie, 10.11.2018A, poz. 03, art. 116-118



Oznaczenia

— — projekt. sieć kanalizacyjna tłoczna

○ numer ewidencyjny działki objętej wydaniem decyzji lokalizacyjnej

Investor: Gmina Czarnków
ul. Rybaki 3
64-700 Czarnków

Przedewzięcie: **PROJEKT BUDOWLANY RUCIĄGU ODPROWADZAJĄCEGO ŚCIEKI OCZYSZCZONE Z OCZYSZCZALNI ŚCIEKÓW W GAJEWIE, GMINA CZARNKÓW**

Nazwa rysunku: **PROJEKT ZAGOSPODAROWANIA TERENU**
(do wniosku o wydanie decyzji o ustaleniu lokalizacji inwestycji celu publicznego)

Autorzy	Nazwisko	Nr uprawnień	Podpis	Skala	Nr rys.
Opracowujący:	mgr inż. Piotr Łucyk		<i>[Signature]</i>	1:1000	3
Projektant:	mgr inż. Krzysztof Kokoszka	WKP/0154/POOS/03	<i>[Signature]</i>		
Sprawdzający:	mgr inż. Aleksandra Krysztofiak	WKP/0247/POOS/05	<i>[Signature]</i>		

Rozpowszechnianie i powielanie niniejszej dokumentacji bez zgody autora jest zabronione. Dz.U.24/1994, poz. 83, art. 115-118



Zakład Usług Komunalnych
Sp. z o.o.
Brzeźno, ul. Królka 1,
64-700 Czarnków
tel/fax 67 255 22 23
zuk@zukunftbrzezo.pl
zukunftbrzezo.pl

Mapa do celów projektowych

Skala 1: 500

ARKUSZ 3

Woj. Wielkopolskie
Powiat: Czarnkowsko - Trzcianecki
Jednostka ewidencyjna: 300202_2, Czarnków
Obszar: 0005, Gajewo

Dane katastr.: 171,323,221,351,460,464,888,974

Układ współrzędnych: 2000 / 15
Układ odniesienia: Krakowski96
Skala: 1:500

Podpisuję się, że niniejszy dokument został opracowany w wyniku prac, których rezultaty zawiera aparat techniczny wpisany do ewidencji materiałów państwowego zasobu geoderyjnego i kartograficznego

STAROSTA CZARNKOWSKO - TRZCIANECKI

Składowo-geodezyjne i kartograficzne

P. 3002, 2023, 374

10 LIP. 2023

mgr inż. Danuta Chwałek, inż. Słodowa

Hucisko, 64-700 Czarnków

tel. 662-14-938

Mapy/plan: GK. 6540. 2225. 2022

Data opracowania: 16. 06. 2023r.

uzgodnił:

Firma Handlowo - Usługowa „MARIKO”

Marek Horachowski

Geodeta (dotyczy 275/2)

ul. Mysłowa 2, 64-700 Czarnków

tel. 662-14-938

Wzrostek i podpis geodety (dotyczy 275/2)

Podpis: *[Signature]*

ZAŁĄCZNIK
do decyzji o ustaleniu lokalizacji
inwestycji celu publicznego
Nr IGROS.6733.1.6.2023 z dnia
Oznaczenia:

— — linie rozgraniczające teren inwestycji

WÓJT GMINY CZARNKÓW
ul. Rybaki 3
64-700 CZARNKÓW

z up. Wójta Gminy
[Signature]
mgr Mariusz Czajnynek
Sekretarz Gminy

Mapa do celów projektowych

Skala 1:500

ARKUSZ 4

Ulg. Wschodnia
 Poczta: Czarnków - Trzciniec
 Adres: ul. Miłkowska 301/202.3, Czarnków
 Ul. 0005, Gajewo
 Telefon: 71 225 221 331, 460 466 648, 974

Plan: Wschodnia - ul. 0005 / 16
 Celem: wyznaczenie terenów przeznaczonych do zabudowy mieszkaniowej i usług publicznych

Projektant: mgr inż. Piotr Łucyk
 Wykonawca: mgr inż. Krzysztof Kokoszka
 Sprawdzający: mgr inż. Aleksandra Krysztosiak

10 LV 000

10 LV 000

10 LV 000

10 LV 000

10 LV 000

10 LV 000

10 LV 000

10 LV 000

ZAŁĄCZNIK
 do decyzji o ustaleniu lokalizacji
 inwestycji celu publicznego
 Nr IGROŚ.6733.1.6.2023 z dnia
 Oznaczenia:

— — — — — linie rozgraniczające teren inwestycji

WÓJT GMINY CZARNKÓW
 ul. Rybaki 3
 64-700 CZARNKÓW
 z up. Wójta Gminy
 mgr **Mariusz Grzegorek**
 Sekretarz Gminy

Oznaczenia

— — — — — projekt. sieć kanalizacyjna tłoczna

○ numer ewidencyjny działki objętej wydanem decyzji lokalizacyjnej

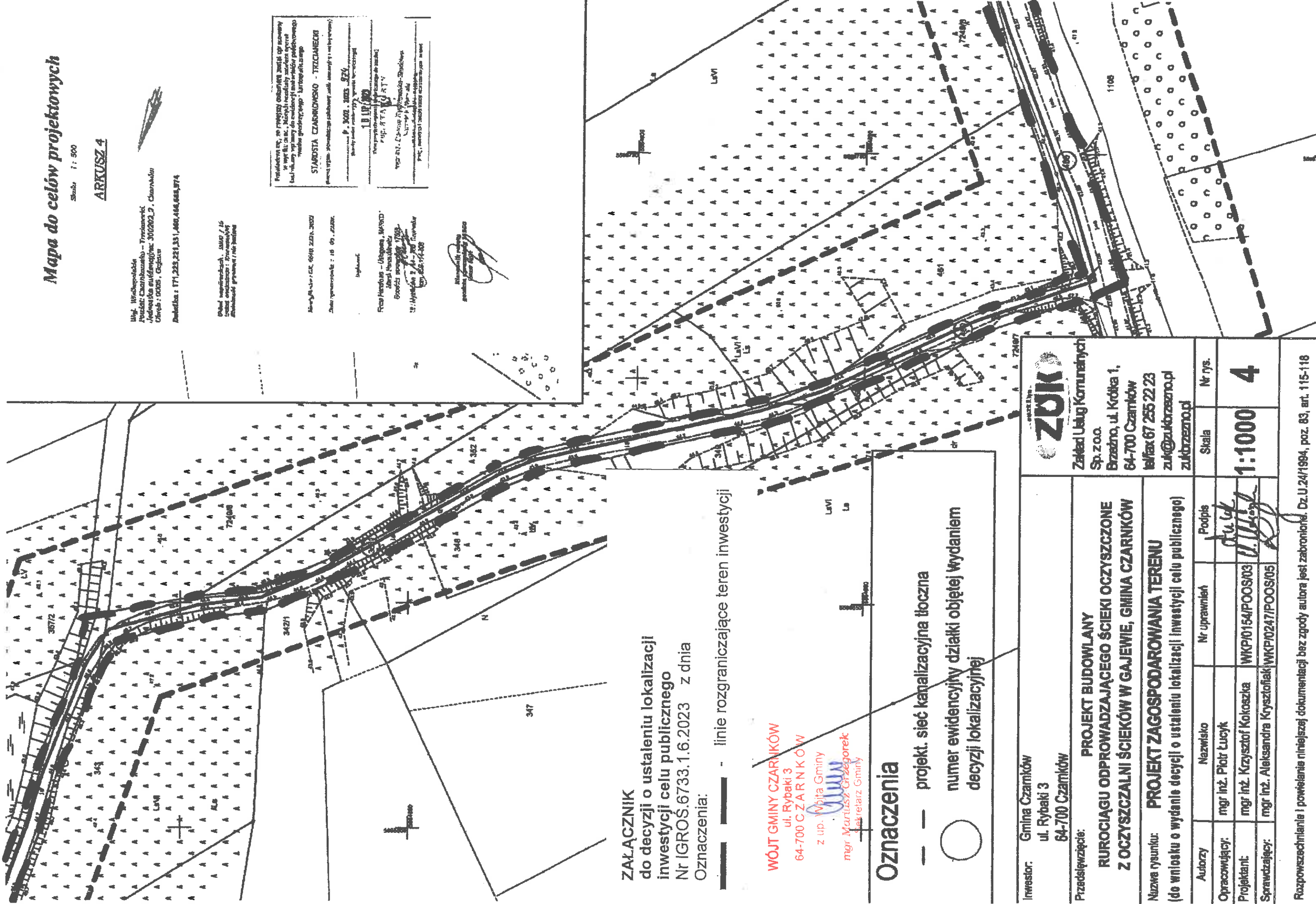
Investor: Gmina Czarnków
 ul. Rybaki 3
 64-700 Czarnków

Przedstawiając:
PROJEKT BUDOWLANY
RUROCIĄGU ODPROWADZAJĄCEGO ŚCIEKI OCZYSZCZONE
Z OCZYSZCZALNI ŚCIEKÓW W GAJEWIE, GMINA CZARNKÓW

Nazwa rysunku: **PROJEKT ZAGOSPODAROWANIA TERENU**
 (do wniosku o wydanie decyzji o ustaleniu lokalizacji inwestycji celu publicznego)

Autorzy	Nazwisko	Nr uprawnień	Podpis	Skala	Nr rys.
Opracowujący:	mgr inż. Piotr Łucyk		<i>P. Łucyk</i>	1:1000	4
Projektant:	mgr inż. Krzysztof Kokoszka	WKPI0154/POOS/03	<i>K. Kokoszka</i>		
Sprawdzający:	mgr inż. Aleksandra Krysztosiak	WKPI0247/POOS/05	<i>A. Krysztosiak</i>		

Rozpowszechnianie i powielanie niniejszej dokumentacji bez zgody autora jest zabronione. Dz.U.24/1994, poz. 83, art. 115-118



ZAŁĄCZNIK
do decyzji o ustaleniu lokalizacji
inwestycji celu publicznego
Nr IGROŚ.6733.1.6.2023 z dnia
Oznaczenia:

WÓJT GMINY CZARNKÓW
ul. Rybaki 3
64-700 CZARNKÓW
z up. Wójta Gminy
Mariusz Grzegorek
mgr Mariusz Grzegorek
Sekretarz Gminy

— — — — — linie rozgraniczające teren inwestycji



Oznaczenia

- — — — — projekt. sieć kanalizacyjna tłoczna
- numer ewidencyjny działki objętej wydaniem decyzji lokalizacyjnej

Inwestor: Gmina Czarnków
ul. Rybaki 3
64-700 Czarnków

Przedsięwzięcie: **PROJEKT BUDOWLANY**
RUROCIĄGU ODPROWADZAJĄCEGO ŚCIEKI OCZYSZCZONE
Z OCZYSZCZALNI ŚCIEKÓW W GAJEWIE, GMINA CZARNKÓW

Nazwa rysunku: **PROJEKT ZAGOSPODAROWANIA TERENU**
(do wniosku o wydanie decyzji o ustaleniu lokalizacji inwestycji celu publicznego)

ZUKO
Zakład Usług Komunalnych
Sp. z o.o.
Brzeźno, ul. Krótka 1,
64-700 Czarnków
tel/fax 67 255 22 23
zuk@zukbrzezno.pl
zukbrzezno.pl

Autorzy	Nazwisko	Nr uprawnień	Podpis	Skala	Nr rys.
Opracowujący:	mgr inż. Piotr Łucyk		<i>P. Łucyk</i>	1:1000	5
Projektant:	mgr inż. Krzysztof Kokoszka	WKP/0154/POOS/03	<i>K. Kokoszka</i>		
Sprawdzający:	mgr inż. Aleksandra Krzysztofiak	WKP/0247/POOS/05	<i>A. Krzysztofiak</i>		

Rozpowszechnianie i powielanie niniejszej dokumentacji bez zgody autora jest zabronione. Dz.U.24/1994, poz. 83, art. 115-118

Mapa do celów projektowych

Skala 1:500

ARKUSZ 5

Woj. Wielkopolskie
Powiat Czarnkowsko-Trzcianecki
Jednostka ewidencyjna: 300202_2, Czarnków
Obręb: 0005, Gajewo

Działka: 171,223,221,351,460,466,666,974

Układ współrzędnych: 2000 / 15
Układ nawiązania: Krasnowojski
Skala: 1:500

Identyfikator: GK.6640.2225.2022

Data opracowania: 15.06.2023r.

Wzrost:

Firma: Hordelco - Usługi, MARKO
Marek Hordelco
Gosdziszewo 178B
ul. Młynarska 2, 64-700 Czarnków
tel. 206-114-000

Powiadza się, że niniejszy dokument został opracowany w wyniku prac, których rezultaty zostały opublikowane w formie wypisy do ewidencji materiałów planimetrycznych i kartograficznych.

STAROSTA CZARNKOWSKO - TRZCIANECKI

(Wzrost i data wydania: 15.06.2023r.)

P. 3002.2023.524

1.0 LIP 2023

mgr inż. Dariusz Andrzejewski
Nadzorca Wykonania

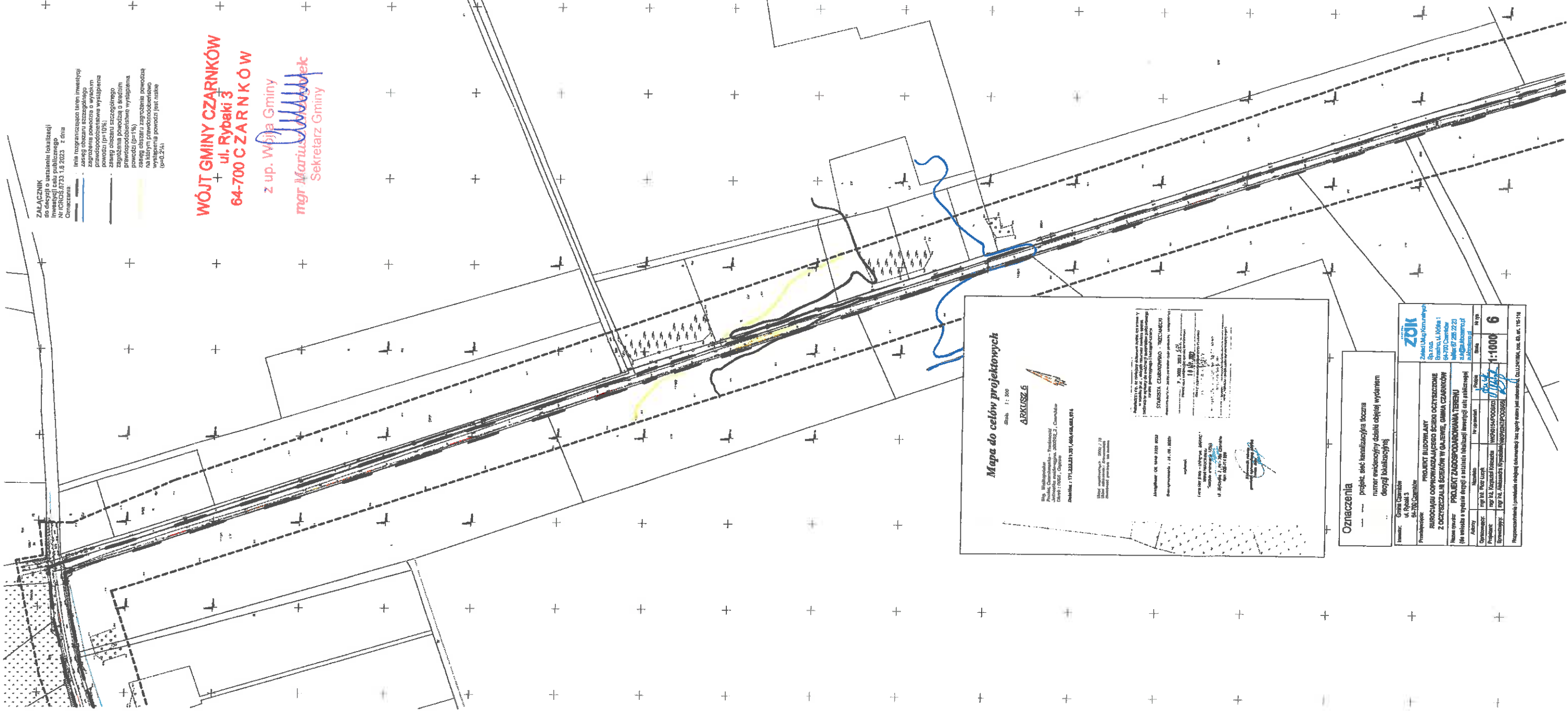
M. Hordelco
Kierownik robót
geodezyjnych

ZALĄCZNIK
do decyzji o uiszczeniu lokalizacji
inwestycji celu publicznego
Krajowy Rejestr Działalności Gospodarczej
Nr. 147/23/1/3 2023 z dnia 07.11.2023 r.

linia rozgraniczająca teren inwestycji
zakres powozu o szeregach
zakres powozu o wyśrubach
zakres powozu o wyśrubach
zakres powozu o wyśrubach
zakres powozu o wyśrubach

WÓJT GMINY CZARNKÓW
ul. Rybaki 3
64-700 CZARNKÓW

z up. Wójta Gminy
mgr Mariusz [Signature]
Sekretarz Gminy



Mapa do celów projektowych
skala 1:500
ARKUSZ 6

mgr inż. Mariusz [Signature]
Pracownia Projektowa "PROJEKT" S.p.A.
ul. Rybaki 3, Czarnków
78-100 Czarnków
Krajowy Rejestr Działalności Gospodarczej
Nr. 147/23/1/3 2023

Projektant: mgr inż. Mariusz [Signature]
Data: 07.11.2023 r.

STYBUSTA CIĄGOMYŚLO - TŁOCZENIE
Projekt: [Signature]
Data: 07.11.2023 r.

Arkusz: 06 z 09 (370/023)
Data: 07.11.2023 r.

Oznaczenia
projekt, sieć kanalizacyjna łączna
numery ewidencyjne działki objętej wytyczeniem
dostęp lokalizacyjny

Inwestor:	Gmina Czarnków ul. Rybaki 3 64-700 Czarnków
Projektant:	PROJEKT BUDOWNI RUCIOŁOCHU OPIEKUNIAŁOZAJĄCEGO ŚCIEGÓW OCZYSZCZENIA Z ODCYDZALINIEM BIEGÓW W GALERII, GMINA CZARNKÓW z ODCYDZALINIEM BIEGÓW W GALERII, GMINA CZARNKÓW (wieloletni projekt) i instalacji (niezależny kosztorys)
Adresy:	ul. Rybaki 3, Czarnków
Opis:	ul. Rybaki 3, Czarnków
Przebieg:	ul. Rybaki 3, Czarnków
Strona:	1 z 1
Skala:	1:1000
Artykuł:	6

Projektant: mgr inż. Mariusz [Signature]
Data: 07.11.2023 r.



Mapa do celów projektowych
 Skala: 1:500
ARKUSZ 2

Projektant: **STYBISTA CZARNKÓW - TECHNIKI**
 ul. Rybaki 3, 64-700 Czarnków
 tel. 71 723 22 22, 71 723 22 23
 e-mail: biuro@stybista.czarnkow.pl

Projekt: **PROJEKT WYKONAWCZY I WYKONAWCZA KONSTRUKCJA**
 sieci kanalizacyjnej i stacji oczyszczalni ścieków w miejscowości Czarnków

Opis: **PROJEKT WYKONAWCZY I WYKONAWCZA KONSTRUKCJA**
 sieci kanalizacyjnej i stacji oczyszczalni ścieków w miejscowości Czarnków

Projektant: **STYBISTA CZARNKÓW - TECHNIKI**
 ul. Rybaki 3, 64-700 Czarnków
 tel. 71 723 22 22, 71 723 22 23
 e-mail: biuro@stybista.czarnkow.pl

Oznaczenia

- projekt, sieć kanalizacyjna i kanał
- linia rozgraniczająca działki objętej wytyczeniem
- linia rozgraniczająca teren inwestycji

ZNAJAZNIK
 do decyzji o warunkach zabudowy
 Nr 1005.0733.1.0.2023 z dnia
 08.08.2023 r. - linia rozgraniczająca teren inwestycji

ZOIK	
Związek Gminny	
ul. Rybaki 3, 64-700 Czarnków	
tel. 71 723 22 22, 71 723 22 23	
e-mail: biuro@stybista.czarnkow.pl	
www.stybista.czarnkow.pl	
NIP: 64-700-00000	
REGON: 141840000	
KRS: 0000000000	
Miejscowość: Czarnków	
Data: 08.08.2023	
Skala: 1:500	
Lp. kolumny: 7	

WÓJT GMINY CZARNKÓW
 ul. Rybaki 3
 64-700 CZARNKÓW
 z up. Wojta Gminy

Małgorzata Szczęsna
 Małgorzata Szczęsna
 Sekretarz Gminy