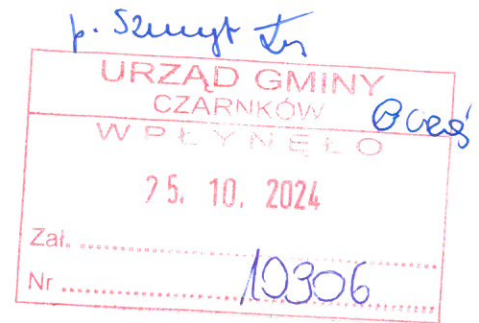


IGROŚ. 6733. 1.6. 2024

WIELKOPOLSKI
WOJEWÓDZKI KONSERWATOR ZABYTKÓW
WOJEWÓDZKI URZĄD OCHRONY ZABYTKÓW
W POZNANIU- DELEGATURA W PILE
64-920 Piła, ul. Śniadeckich 46



Piła, dnia 21.10.2024 r.

Pi-WN/WA.5151.2448.4.2024

POSTANOWIENIE NR 275/2024

Działając na podstawie art. 53 ust. 4 pkt 2 ustawy z dnia 27 marca 2003 roku o planowaniu i zagospodarowaniu przestrzennym (tekst jednolity Dz. U. z 2024 r. Poz. 1130), art. 6 ust. 1 pkt 1 lit. g, art. 6 ust. 1 pkt 3 lit. a, art. 22 ust. 2, 4, art. 89 pkt 2, art. 91 ust. 4 pkt 4 Ustawy o ochronie zabytków i opiece nad zabytkami z dnia 23 lipca 2003 r. (tekst jednolity Dz. U. z 2024 r. poz. 1292), art. 106 ustawy z dnia 14 czerwca 1960 r. kodeks postępowania administracyjnego (tekst jednolity Dz. U. z 2024 r., poz. 572) po zapoznaniu się z pismem Urzędu Gminy Czarnków, ul. Rybaki 3, 64-700 Czarnków, znak **IGROŚ.6733.1.6.2024** z dnia 16.10.2024 r., data wpływu do WUOZ w Poznaniu, Delegatura w Pile 16.10.2024 r.

Wielkopolski Wojewódzki Konserwator Zabytków

Uzgodnia

Projekt decyzji o ustaleniu lokalizacji inwestycji celu publicznego dla inwestycji polegającej na budowie sieci elektroenergetycznej SN-15kV i nn-0,4kV oraz stacji transformatorowej na terenie części działek o nr ewid. 985/2, 988 położonych w miejscowości Romanowo Dolne, gmina Czarnków

Uzasadnienie

Dnia 01.10.2024 r. do Wojewódzkiego Urzędu Ochrony Zabytków w Poznaniu, Delegatura w Pile wpłynął wniosek Urzędu Gminy Czarnków, ul. Rybaki 3, 64-700 Czarnków, znak **IGROŚ.6733.1.6.2024** z dnia 01.10.2024 r. o uzgodnienie projektu decyzji o lokalizacji inwestycji celu publicznego dla inwestycji polegającej na budowie sieci elektroenergetycznej SN-15kV i nn-0,4kV oraz stacji transformatorowej na terenie części działek o nr ewid. 985/2, 988 położonych w miejscowości Romanowo Dolne, gmina Czarnków.

Na podstawie art. 53 ust. 4 pkt 2 ustawy z dnia 27 marca 2003 r. o planowaniu i zagospodarowaniu przestrzennym (tekst jednolity Dz. U. z 2024 r. poz. 1130) decyzje o ustaleniu lokalizacji inwestycji celu publicznego wydaje wójt, burmistrz albo prezydent miasta po **uzgodnieniu z wojewódzkim konserwatorem zabytków** – w odniesieniu do obszarów i obiektów objętych formami ochrony zabytków, o których mowa w art. 7

ustawy z dnia 23 lipca 2003 r. o ochronie zabytków i opiece nad zabytkami oraz ujętych w gminnej ewidencji zabytków.

Przedmiotowa inwestycja znajduje się w granicach strefy ochrony konserwatorskiej zewidencjonowanych stanowisk archeologicznych: Osuch stan. 5, obszar AZP 41-24/19, Osuch stan. 6, obszar AZP 41-24/46 ujętych w wojewódzkiej oraz gminnej ewidencji zabytków zgodnie z art. 6 ust. 1 pkt 3 lit. a, art. 22 ust. 2, 4 ustawy z dnia 23 lipca 2003 r. o ochronie zabytków i opiece nad zabytkami (tekst jednolity Dz. U. z 2024 r. poz. 1292).

Ze względu na brak w projekcie decyzji zapisów dotyczących właściwej ochrony konserwatorskiej zabytków archeologicznych, Kierownik Delegatury w Pile WUOZ w Poznaniu Postanowieniem nr 267/2024 z dnia 09.10.2024 r. nie uzgodnił ww. projektu decyzji i przedstawił jakie warunki konserwatorskie należy spełnić, żeby dany projekt został uzgodniony.

Dnia 16.10.2024 r. do Wojewódzkiego Urzędu Ochrony Zabytków w Poznaniu, Delegatura w Pile wpłynęło pismo Urzędu Gminy Czarnków, ul. Rybaki 3, 64-700 Czarnków, znak IGROŚ.6733.1.6.2024 z dnia 16.10.2024 r. o ponowne uzgodnienie ww. projektu decyzji dla ww. przedsięwzięcia. Po przeanalizowaniu niniejszej sprawy stwierdzono, że ww. projekcie decyzji zawarto właściwe zapisy dotyczące ochrony archeologicznego dziedzictwa kulturowego.

Projekt decyzji o ustaleniu lokalizacji inwestycji celu publicznego dla przedmiotowego przedsięwzięcia jest możliwy do przyjęcia ze stanowiska konserwatorskiego, dlatego postanowiono jak w sentencji.

Od niniejszego postanowienia na podstawie art.64 ust.1 w związku z art. 53 ust. 5 Ustawy z dnia 27 marca 2003 r. o planowaniu i zagospodarowaniu przestrzennym (tekst jednolity Dz. U. z 2022 r. poz. 503) zażalenie przysługuje wyłącznie inwestorowi, które należy wnieść w ciągu 7 dni od dnia doręczenia postanowienia do Ministra Kultury i Dziedzictwa Narodowego, za pośrednictwem Kierownika Delegatury w Pile Wojewódzkiego Urzędu Ochrony Zabytków w Poznaniu.

Z upoważnienia
Wielkopolskiego Wojewódzkiego
Konserwatora Zabytków


mgr inż. Kłona Żerebilo
Kierownik Delegatury w Pile

Otrzymują: – za zwrotnym potwierdzeniem odbioru:

1. Urząd Gminy Czarnków, ul. Rybaki 3, 64-700 Czarnków,
2. Pełnomocnik Pan Łukasz Budniaczyński, ul. Chopina 1, 61-708 Poznań,
Reprezentujący firmę ENEA Operator Sp. z o. o., ul. Strzeszyńska 58, 60-479 Poznań.

Do wiadomości:

1. a/a postanowienia
2. a/a RP

Czarnków, dnia 10 października 2024r.

Nr GN.673.281.2024.ACN
Za dowodem doręczenia

POSTANOWIENIE

Na podstawie art.106 § 3 i 5 ustawy z dnia 14 czerwca 1960r. Kodeks postępowania administracyjnego (j.t. Dz.U. z 2024r., poz. 572), art. 53 ust.4 pkt.6 i ust.5 ustawy z dnia 27 marca 2003r. o planowaniu i zagospodarowaniu przestrzennym (Dz.U. z 2024r., poz. 1130) oraz art.5 ust.1 ustawy z dnia 3 lutego 1995r. o ochronie gruntów rolnych i leśnych (j.t. Dz.U. z 2024r., poz. 82);
Starosta Czarnkowsko-Trzcianecki po rozpatrzeniu wniosku Wójta Gminy Czarnków Nr IGROŚ.6733.1.6.2024 z dnia 01 października 2024r.

p o s t a n a w i a

uzgodnić pozytywnie w zakresie ochrony gruntów rolnych
projekt decyzji o ustaleniu lokalizacji inwestycji celu publicznego dla przedsięwzięcia polegającego na budowie sieci elektroenergetycznej SN-15kV i nn-0,4kV oraz stacji transformatorowej, na terenie części działek o nr ewid.: 985/2, 988 położonych w miejscowości Romanowo Dolne gm. Czarnków,
- dla części działki nr 985/2 w Romanowie Dolnym gm. Czarnków, w obszarze linii rozgraniczających teren inwestycji uwidocznionych w załączniku graficznym do projektu decyzji (mapa do celów projektowych w skali 1:500).

U z a s a d n i e

Wójt Gminy Czarnków podaniem Nr IGROŚ.6733.1.6.2024 z dnia 01 października 2024r. wystąpił o uzgodnienie na mocy art. 53 ust.4 pkt.6 ustawy z dnia 27 marca 2003r. o planowaniu i zagospodarowaniu przestrzennym (Dz.U. z 2024r., poz. 1130), lokalizacji inwestycji celu publicznego z wniosku ENEA Operator Sp. z o.o., ul. Strzeszyńska 58, 60-479 Poznań, dla przedsięwzięcia polegającego na budowie sieci elektroenergetycznej SN-15kV i nn-0,4kV oraz stacji transformatorowej, na terenie części działek o nr ewid.: 985/2, 988 położonych w miejscowości Romanowo Dolne gm. Czarnków.

Po zapoznaniu się z wnioskiem, załącznikiem graficznym do projektu decyzji, po przeprowadzeniu postępowania wyjaśniającego stwierdzono, że grunty położone na terenie części działki nr 985/2 w Romanowie Dolnym gm. Czarnków, w obszarze linii rozgraniczających teren inwestycji uwidocznionych w załączniku graficznym do projektu decyzji (mapa do celów projektowych w skali 1:500), stanowią grunty rolne: „R” klasy VI oznaczone na mapie glebowo – rolniczej jako: „Bw” – **gl. brunatne wylugowane i brunatne kwaśne (gl. pochodzenia mineralnego)**, które na mocy w/w ustawy o ochronie gruntów rolnych i leśnych, nie wymagają uzyskania decyzji zezwalającej na wyłączenie ich z produkcji rolniczej.

Działka nr 988 w Romanowie Dolnym gm. Czarnków, wg. rejestru gruntów stanowi drogi – „dr”, które nie podlegają niniejszemu uzgodnieniu.

Biorąc powyższe pod uwagę postanowiono uzgodnić pozytywnie projekt decyzji o ustaleniu lokalizacji inwestycji celu publicznego w zakresie ochrony gruntów rolnych.

z up. STAROSTY
Hanna Rosińska-Nowak
Naczelnik Wydziału Gospodarki Nieruchomościami i Mienia Powiatu

Podpisane kwalifikowanym podpisem elektronicznym

Dokument podpisany przez Hanna Rosińska-Nowak
Data: 2024.10.10 12:53:55 CEST

POUCZENIE

Od niniejszego postanowienia służy inwestorowi prawo wniesienia zażalenia do Samorządowego Kolegium Odwoławczego w Pile za pośrednictwem Starosty Czarnkowsko-Trzcianeckiego w terminie 7 dni od dnia jego doręczenia.

Na podstawie art. 107 §1 pkt 7 Kodeksu postępowania administracyjnego, służy prawo do zrzeczenia się zażalenia.

Na podstawie art. 127a Kpa, przed upływem terminu do wniesienia zażalenia strona może złożyć oświadczenie o zrzeczeniu się prawa do wniesienia zażalenia.

Z dniem doręczenia Staroście Czarnkowsko-Trzcianeckiemu oświadczenia o zrzeczeniu się prawa do wniesienia zażalenia, postanowienie staje się ostateczne i prawomocne.

Otrzymują (za dowodem doręczenia):

- 1.Wójt Gminy Czarnków, ul. Rybaki 3, 64-700 Czarnków (ePUAP)
- 2.ENEA Operator Sp. z o.o., ul. Strzeszyńska 58, 60-479 Poznań (ePUAP)
- 3.P.Łukasz Budniaczyński - pełnomocnik
- 4.Aa.

Do wiadomości:

- 1.Gmina Czarnków, ul. Rybaki 3, 64-700 Czarnków (ePUAP)

Sporządziła: Anna Czerwińska-Nowak, tel. 668 127 673



Piła, dnia 8 października 2024 r.

**Państwowe
Gospodarstwo Wodne
Wody Polskie**

**Dyrektor
Zarządu Zlewni w Pile**

DP.ZPU.521.1894.2024.MSD

POSTANOWIENIE

Na podstawie art. 106, 123 ustawy z dnia 14 czerwca 1960 r. Kodeks postępowania administracyjnego (t.j. Dz.U. z 2024 r. poz. 572) w związku z art. 14, 196, 240 ust. 4 pkt 15 ustawy z dnia 20 lipca 2017 r. Prawo wodne (t.j. Dz.U. z 2024 r. poz. 1087 ze zm.) oraz z art. 53 ust. 4 pkt 6 ustawy z dnia 27 marca 2003 r. o planowaniu i zagospodarowaniu przestrzennym (t.j. Dz.U. z 2023 r. poz. 977 ze zm.) po rozpoznaniu wniosku Wójta Gminy Czarnków, znak: GROŚ.6733.1.6.2024 z dnia 1 października 2024 r. w sprawie uzgodnienia w zakresie melioracji wodnych, projektu decyzji o ustaleniu lokalizacji inwestycji celu publicznego dotyczącej budowy sieci elektroenergetycznej SN-15 kV i nn-0,4kV oraz stacji transformatorowej na części działek o nr ewid. 985/2, 988 położonych w obrębie Romanowo Dolne, gmina Czarnków

postanawiam

uzgodnić ww. inwestycję w zakresie melioracji wodnych, o których mowa w art. 53 ust. 4 pkt 6 ustawy z dnia 27 marca 2003 r. o planowaniu i zagospodarowaniu przestrzennym.

Na obszarze planowanej inwestycji, na działkach o nr ewid. 985/2, 988 położonych w obrębie Romanowo Dolne, gmina Czarnków, położonych w obrębie Romanowo Dolne, gmina Czarnków, nie występują urządzenia melioracji wodnych, ujęte w ewidencji urządzeń melioracji wodnych oraz zmeliorowanych gruntów, prowadzonej przez Wody Polskie.

Uzasadnienie

Wójt Gminy Czarnków pismem, znak: GPN.6733.1.6.2024 z dnia 1 października 2024 r. przekazany w dniu 1 października 2024 r. do Zarządu Zlewni w Pile, wystąpił o uzgodnienie w zakresie melioracji wodnych, projektu decyzji o ustaleniu lokalizacji inwestycji celu publicznego dotyczącej budowy sieci elektroenergetycznej SN-15 kV i nn-0,4kV oraz stacji transformatorowej na części działek o nr ewid. 985/2, 988 położonych w obrębie Romanowo Dolne, gmina Czarnków.

Wymagane uzgodnienie podyktowane jest zapisem art. 53 ust. 4 pkt. 6 ustawy z dnia 27 marca 2003 r. o planowaniu i zagospodarowaniu przestrzennym (t.j. Dz.U. z 2024 r. poz. 1130) zgodnie z którym organ właściwy do wydania decyzji o ustaleniu lokalizacji inwestycji celu publicznego dokonuje uzgodnienia z organami właściwymi w sprawach ochrony gruntów rolnych i leśnych oraz melioracji wodnych – w odniesieniu do gruntów wykorzystywanych na cele rolne i leśne w rozumieniu przepisów o gospodarce nieruchomościami. Zgodnie natomiast z regulacją art. 92 ust. 2 ustawy z dnia 21 sierpnia 1997 r. o gospodarce nieruchomościami (tj. Dz.U. z 2024 r., poz. 1145 ze zm.) za nieruchomości wykorzystywane na cele rolne i leśne uznaje się nieruchomości wykazane w katastrze nieruchomości jako użytki rolne albo grunty

leśne oraz zadrzewione i zakrzewione, a także wchodzące w skład nieruchomości rolnych użytki kopalne, nieużytki i drogi, jeżeli nie ustalono dla nich warunków zabudowy i zagospodarowania terenu.

Zgodnie z regulacją art. 196 ust. 1 i 2 ustawy z dnia 20 lipca 2017 r. Prawo wodne w celu zapewnienia dostępu do informacji o urządzeniach melioracji wodnych oraz o zmeliorowanych gruntach prowadzi się ewidencję urządzeń melioracji wodnych oraz zmeliorowanych gruntów, zwaną dalej "ewidencją melioracji wodnych". Ewidencja melioracji wodnych zawiera dane dotyczące urządzeń melioracji wodnych, w szczególności ich rodzaj, liczbę, lokalizację i parametry techniczne oraz dane dotyczące zmeliorowanych gruntów.

Przedmiotowa ewidencja prowadzona jest przez Zarządy Zlewni (art. 240 ust. 4 pkt 15 ustawy z dnia 20 lipca 2017 roku Prawo wodne).

Po analizie materiałów stwierdzono, że na obszarze planowanej inwestycji, na działkach o nr ewid. 985/2, 988 położonych w obrębie Romanowo Dolne, gmina Czarnków, nie występują urządzenia melioracji wodnych, ujęte w ewidencji urządzeń melioracji wodnych oraz zmeliorowanych gruntów, prowadzonej przez Wody Polskie.

Pouczenie

Na niniejsze postanowienie służy Inwestorowi zażalenie do Dyrektora Regionalnego Zarządu Gospodarki Wodnej w Bydgoszczy za pośrednictwem Dyrektora Zarządu Zlewni w Pile, ul. Motylewska 7, 64-920 Piła, w terminie 7 dni od daty doręczenia.

Zgodnie z regulacją art. 127a w zw. z art. 144 ustawy z dnia 14 czerwca 1960 r. Kodeks postępowania administracyjnego (t.j. Dz. U. z 2024 r. poz. 572) w trakcie biegu terminu do wniesienia zażalenia strona może zrzec się prawa do wniesienia zażalenia wobec organu administracji publicznej, który wydał postanowienie. Z dniem doręczenia Dyrektorowi Zarządu Zlewni Wód Polskich w Pile oświadczenia o zrzeczeniu się prawa do wniesienia zażalenia przez ostatnią ze stron postępowania, postanowienie staje się ostateczne i prawomocne.

DYREKTOR
Dawid Ruta
/podpisano elektronicznie/

Rozdzielnik:

1. Urząd Gminy Czarnków, ul. Rybaki 3, 64-700 Czarnków (ePUAP).
2. Pełnomocnik + klauzula informacyjna dotycząca przetwarzania danych osobowych.
3. ZPU (1894) aa.

Do wiadomości:

1. Nadzór Wodny w Trzciance, ul. Wieleńska 1, 64-980 Trzcianka.



Państwowy
Powiatowy Inspektor Sanitarny
w Czarnkowie

p. Szumy
URZĄD GMINY
CZARNKÓW @ces'
WPLYNĘŁO
03.10.2024
Zat.
Nr 10174

Czarnków, 2 października 2024 r.

ON-NS.9011.1.343.2024

POSTANOWIENIE

Na podstawie art. 3 pkt 1a ustawy z dnia 14 marca 1985 r. o Państwowej Inspekcji Sanitarnej (Dz. U. z 2024 r., poz. 416) art. 60 ust. 1 ustawy z dnia 27 marca 2003 r. o Planowaniu i zagospodarowaniu przestrzennym (Dz. U. z 2024 r., poz. 1130), w związku z art. 106 § 5 ustawy z dnia 14 czerwca 1960 r. - Kodeks postępowania administracyjnego (Dz. U. z 2024 r., poz. 572)

PAŃSTWOWY POWIATOWY INSPEKTOR SANITARNY W CZARNKOWIE

po zapoznaniu się z:

1. Wnioskiem Wójta Gminy Czarnków z 1 października 2024 r., znak: GROŚ.6733.1.6.2024 w sprawie ustalenia lokalizacji inwestycji celu publicznego polegającej na budowie sieci elektroenergetycznej SN-15kV i nn-0,4kV oraz stacji transformatorowej na terenie części działek o nr ewid. 985/2, 988 położonych w miejscowości Romanowo Dolne, gmina Czarnków,
2. Kserokopią projektu decyzji o ustaleniu lokalizacji inwestycji celu publicznego dla przedsięwzięcia polegającego na budowie sieci elektroenergetycznej SN-15kV i nn-0,4kV oraz stacji transformatorowej na terenie części działek o nr ewid. 985/2, 988 położonych w miejscowości Romanowo Dolne, gmina Czarnków, przygotowanej dla ENEA Operator sp. z o.o., ul. Strzeszyńska 58, 60-479 Poznań reprezentowana przez pełnomocnika Pana Łukasza Budniaczyńskiego, ul. Chopina 1, 61-708 Poznań,
3. Kserokopią map - 1 szt. - załącznikami do decyzji o warunkach zabudowy.

postanawia

uzgodnić pod względem wymagań higienicznych i zdrowotnych lokalizację inwestycji celu publicznego dla przedsięwzięcia polegającego na budowie sieci elektroenergetycznej SN-15kV i nn-0,4kV oraz stacji transformatorowej na terenie części działek o nr ewid. 985/2, 988 położonych w miejscowości Romanowo Dolne, gmina Czarnków – zgodnie z projektem decyzji o warunkach zabudowy oraz rozporządzeniem Ministra Infrastruktury z dnia 12 kwietnia 2002 r. w sprawie warunków technicznych jakim powinny odpowiadać budynki i ich usytuowanie (Dz. U. z 2022 r., poz. 1225 ze zm.)

Powiatowa Stacja
Sanitarno-Epidemiologiczna w Czarnkowie
ul. Zamkowa 8 | 64-700 Czarnków
Stanowisko Pracy do Spraw Zapobiegawczego Nadzoru Sanitarnego
tel. 67 2552240 | wew. 22
sekretariat.psse.czarnkow@sanepid.gov.pl
nadzor.zapobiegawczy.psse.czarnkow@sanepid.gov.pl
NIP 763-15-40-620 | REGON 570293360
BDO 000363554
www.gov.pl/web/psse-czarnkow
psseczarnkow/SkrytkaESP

UZASADNIENIE

Wójt Gminy Czarnków wystąpił do Państwowego Powiatowego Inspektora Sanitarnego w Czarnkowie z wnioskiem z 1 października 2024 r., znak: GROŚ.6733.1.6.2024 w sprawie ustalenia lokalizacji inwestycji celu publicznego polegającej na budowie sieci elektroenergetycznej SN-15kV i nn-0,4kV oraz stacji transformatorowej na terenie części działek o nr ewid. 985/2, 988 położonych w miejscowości Romanowo Dolne, gmina Czarnków.

Państwowy Powiatowy Inspektor Sanitarny w Czarnkowie po przeanalizowaniu wniosku oraz projektu decyzji o ustaleniu lokalizacji inwestycji celu publicznego dla przedsięwzięcia polegającego na budowie sieci elektroenergetycznej SN-15kV i nn-0,4kV oraz stacji transformatorowej na terenie części działek o nr ewid. 985/2, 988 położonych w miejscowości Romanowo Dolne, gmina Czarnków, przygotowanej dla ENEA Operator sp. z o.o., ul. Strzeszyńska 58, 60-479 Poznań reprezentowana przez pełnomocnika Pana Łukasza Budniaczyńskiego, ul. Chopina 1, 61-708 Poznań.

Działki, na których planowana jest przedmiotowa inwestycja posiadają wystarczające uzbrojenie w zakresie infrastruktury technicznej i komunikacji. Działki posiadają dostępność do drogi publicznej.


Ustalenie warunków zabudowy dla przedmiotowej inwestycji nie spowoduje pogorszenia warunków higienicznych i zdrowotnych w miejscowości Romanowo Dolne, gmina Czarnków, na terenie działek o nr ewid. 985/2, 988 oraz na działkach sąsiednich.

Biorąc powyższe pod uwagę Państwowy Powiatowy Inspektor Sanitarny postanowił jak w sentencji.

Integralną częścią dla Wnioskodawcy jest mapa, na której znajduje się pieczęć uzgodnienia Państwowego Powiatowego Inspektora Sanitarnego w Czarnkowie.

Pouczenie

Na niniejsze postanowienie służy inwestorowi zażalenie do Wielkopolskiego Państwowego Wojewódzkiego Inspektora Sanitarnego za pośrednictwem Państwowego Powiatowego Inspektora Sanitarnego w Czarnkowie, ul. Zamkowa 8, w terminie 7 dni od daty doręczenia postanowienia. W trakcie biegu terminu do wniesienia zażalenia stronie przysługuje prawo do zrzeczenia się zażalenia. Z dniem doręczenia Państwowemu Powiatowemu Inspektorowi Sanitarnemu oświadczenia o zrzeczeniu się prawa do wniesienia zażalenia przez ostatnią ze stron postępowania, niniejsze postanowienie staje się ostateczne i prawomocne. Zażalenie winno być wniesione w dwóch egzemplarzach.

Z up. Państwowego Powiatowego
Inspektora Sanitarnego w Czarnkowie

Julita Pawłowska-Dudziak
Kierownik Oddziału Nadzoru

Otrzymują:

1. Wójt Gminy Czarnków, ul. Rybaki 3, 64-700 Czarnków
2. Inwestor: ENEA Operator sp. z o.o., ul. Strzeszyńska 58, 60-479 Poznań reprezentowana przez pełnomocnika Pana Łukasza Budniaczyńskiego, ul. Chopina 1, 61-708 Poznań.
3. aa. ON-NS

Administratorem danych osobowych jest Państwowy Powiatowy Inspektor Sanitarny w Czarnkowie będący jednocześnie Dyrektorem Powiatowej Stacji Sanitarno-Epidemiologicznej w Czarnkowie, z siedzibą przy ul. Zamkowej 8. Posiada Pan(-i) prawo dostępu do treści swoich danych oraz ich poprawiania. Przetwarzanie danych nastąpi w zakresie i celu niezbędnym do realizacji ustawowych zadań Państwowej Inspekcji Sanitarnej. Dane te nie będą udostępniane innym podmiotom, za wyjątkiem podmiotów uprawnionych do uzyskania danych osobowych na podstawie przepisów prawa lub zawartych umów. Szczegółowa Klauzula informacyjna dotycząca przetwarzania danych osobowych dostępna jest na stronie internetowej pod adresem: <https://www.gov.pl/web/pss-czarnkow> w zakładce Polityka prywatności/Klauzula Informacyjna.

M.U.

| MAPA DO CELÓW PROJEKTOWYCH | |
|--|---|
| Oznaczenie kancelaryjne zgłoszenia pracy geodezyjnej | GK.6640.952.2024 |
| Sekcja | 5.189.34.17.3.3 |
| Nazwa miejscowości | M. CZARNKÓW |
| Adres | ul. Gdańska 54 |
| Jednostka ewidencyjna | identyfikator: 300201_1 nazwa: Czarnków |
| Obszar ewidencyjny | identyfikator: 0001 nazwa: M. CZARNKÓW |
| Działka | 1052 |
| Skala mapy | 1 : 500 |
| Nazwa układu współrzędnych | prostokątnych płaskich układu wysokości: Kronsztańd 86 |
| Oznaczenie granic obszaru objętego aktualizacją | |
| Informacja o służebnościach gruntowych | Nie stwierdzono |
| Data opracowania mapy | 22.07.2024 r. |

OSWIADCZENIE
 Oświadczam, że niniejsza mapa opracowana została w wyniku prac geodezyjnych przeprowadzonych przez Biuro Usług Geodezyjnych "GEO-MAP" s.c. T. Chrzastowska, B. Roliski i zgłoszonych Staroście Czarnkowsko-Trzcińskiemu pod identyfikatorem GK.6640.952.2024 Kierownikiem prac geodezyjnych był Bartłomiej Roliski posiadający uprawnienia zawodowe nr 18152. Wyniki prac geodezyjnych uzyskały pozytywny wynik weryfikacji potwierdzonej protokołem nr P.3002.2024.1116 z dnia 7.08.2024 r.
 Jestem świadomy odpowiedzialności karnej za złożenie fałszywego oświadczenia.

Biurow Usług Geodezyjnych
 „GEO-MAP” s.c.
 T. Chrzastowska, B. Roliski
 64-800 Czarnków, ul. Strzelecka 12
 tel. 67 383 88 00, 649 284 170
 Regon 1485305, NIP 764 21 79 748

GEO-DETA
 Bartłomiej Roliski
 inż. inżynier geodeta

nazwami i nazwisko wykonawcy Nr uprawnień geodety i podpis

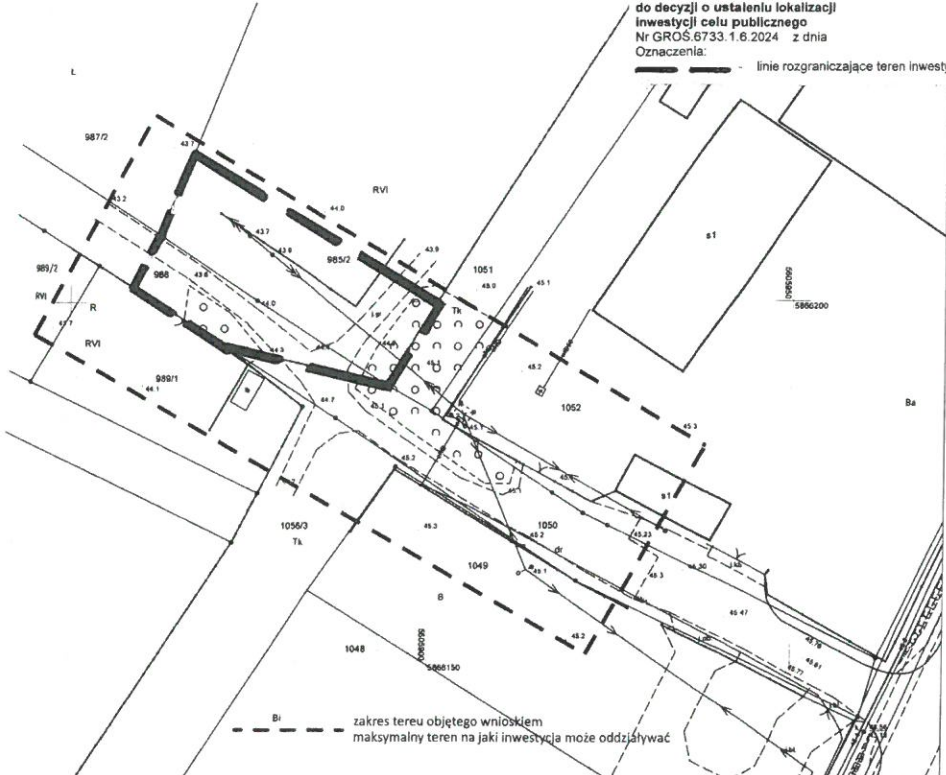


Dokument podpisany przez
 Łukasz Budniaczyński
 Data: 2024.09.23
 17:28:55 CEST

UWAGI

- Prace ziemne w pobliżu istniejących urządzeń WYKONYWAĆ RĘCZNIE.
- Stosować się do uwag i zaleceń podanych w uzgodnieniach, zgodach i opiniach NK.
- Prace wykonać zgodnie z normą N SEP E-001, N SEP E-004 oraz PN-ICE 60364 z odpowiednimi częściami.
- Localizację inwestycji winien wytyczyć uprawniony geodeta.

ZALĄCZNIK
 do decyzji o ustaleniu lokalizacji
 inwestycji celu publicznego
 Nr GROŚ.6733.1.6.2024 z dnia
 Oznaczenia: _____
 - - - - - linie rozgraniczające teren inwestycji



| | | |
|---|--|---|
| Enea Sierwa sp. z o.o. Grodzka 30, 64-111 Lipno Departament Projektowania ul. Chopina 1, 61-708 Poznań | | PROJEKTOWAŁ: inż. P.S. Łukasz Budniaczyński Upw. bud. nr WKP/0383/P00E/12 Wzrost nr 80970/005713 sieci, instalacje i urządzenia elektryczne i elektroenergetyczne |
| Temat: Modernizacja stacji 07-2030 w msc. Czarnków, gm. Czarnków | | OPIJAJĄCY: _____ SPRAWDZIŁ: _____ |
| Nazwa rysunku: Załącznik do wniosku | | INWESTOR: ENEA Operator sp. z o.o. ul. Straszewska 58, 60-479 Poznań Data: 02.10.2024 Sygn.: _____ Nr rys.: 2D0ULJCP |

Uzgodniono na podstawie ustawy z dn. 14.03.1985 r.
 o Państwowej Inspekcji Sanitarnej
 (Dz. U. z 2024 r., poz. 416)
 bez zastrzeżeń / z zastrzeżeniami
 znak: **DU-US.90M.1.343.2024**
 z dnia: **02.10.2024 r.**

Z up. Państwowego Powiatowego
 Inspektora Sanitarnego w Czarnkowie

Julita Pawłowska-Dudziak
 Kierownik Oddziału Nadzoru

